



СЛУЖБЕНИ ГЛАСНИК ОПШТИНЕ АРАНЂЕЛОВАЦ

Аранђеловац, 30. мај 2024. Година XVII – број 3

На основу члана 33. став 1. тачка 6. Статута општине Аранђеловац („Службени гласник општине Аранђеловац“, бр. 2/2019),

Скупштина општине Аранђеловац, на седници одржаној 29.05.2024. године, донела је

ОДЛУКУ

О УСВАЈАЊУ СТРАТЕГИЈЕ БЕЗБЕДНОСТИ САОБРАЋАЈА У ОПШТИНИ АРАНЂЕЛОВАЦ ЗА ПЕРИОД ОД 2024-2030. ГОДИНЕ

1. УСВАЈА СЕ Стратегија безбедности саобраћаја у општини Аранђеловац за период од 2024-2030. године, у тексту који се налази у прилогу ове Одлуке и чини њен саставни део.

2. Одлука ступа на снагу осмог дана од дана објављивања у „Службеном гласнику општине Аранђеловац“.

СКУПШТИНА ОПШТИНЕ АРАНЂЕЛОВАЦ
Бр. 06-390/2024-01-2 од 29.05.2024. године

ПРЕДСЕДНИК СКУПШТИНЕ
Никола Обрадовић, с.р.

На основу члана 33. став 1. тачка 6. Статута општине Аранђеловац („Службени гласник општине Аранђеловац“, бр. 2/2019),

Скупштина општине Аранђеловац, на седници одржаној 29.05.2024. године, донела је

ОДЛУКУ

О УСВАЈАЊУ АКЦИОНОГ ПЛАНА БЕЗБЕДНОСТИ САОБРАЋАЈА ОПШТИНЕ АРАНЂЕЛОВАЦ ЗА ПЕРИОД ОД 2024. ДО 2025. ГОДИНЕ

1. УСВАЈА СЕ Акциони план безбедности саобраћаја општине Аранђеловац за период од 2024. до 2025. године, у тексту који се налази у прилогу ове Одлуке и чини њен саставни део.

2. Одлука ступа на снагу осмог дана од дана објављивања у „Службеном гласнику општине Аранђеловац“.

СКУПШТИНА ОПШТИНЕ АРАНЂЕЛОВАЦ
Бр. 06-391/2024-01-2 од 29.05.2024. године

ПРЕДСЕДНИК СКУПШТИНЕ
Никола Обрадовић, с.р.



На основу члана 46. Закона о планирању и изградњи ("Службени гласник РС", број 72/09, 81/09-исправка, 64/10-одлука УС, 24/11, 121/12, 42/13-одлука УС, 50/13-одлука УС, 98/13-одлука УС, 132/14, 145/14, 83/18, 31/19, 37/19-др.закон, 9/20, 52/21 и 62/23) и члана 33. Статута општине Аранђеловац („Службени гласник општине Аранђеловац“, број 2/19),

Скупштина општине Аранђеловац, на седници одржаној 29.05.2024. године, донела је

ОДЛУКУ

О ИЗРАДИ ОСМЕ ИЗМЕНЕ И ДОПУНЕ ПЛАНА ГЕНЕРАЛНЕ РЕГУЛАЦИЈЕ ЗА НАСЕЉЕНО МЕСТО АРАНЂЕЛОВАЦ

Назив плана

Члан 1.

Доношењем ове Одлуке приступа се изради Осме измене и допуне Плана генералне регулације за насељено место Аранђеловац - (у даљем тексту: Осма измена и допуна Плана).

Оквирна граница Плана

Члан 2.

Оквирном (прелиминарном) границом Осме измене и допуне Плана обухваћено је седам локација:

- локација 1: оквирне површине око 2,20ха, која обухвата целе к.п.бр. 1707/1, 1707/2, 1707/8, 1709/1, 1709/2, 1709/3, 1709/4, 1709/6, 1709/7, 1710/2, 1712/2 и 1712/3, све у КО Бања;

- локација 2: оквирне површине око 1,10ха, која обухвата целе к.п.бр. 1/1, 1/6, 1/8, 1/19, 1/21, 1/23, 1/24, 1/26, 1/27, 5/10 и 5/11, све у КО Аранђеловац.

- локација 3: оквирне површине око 1,75ха, која обухвата целе к.п.бр. 1820/3, 1820/7, 1820/8, 1820/9, 1820/10 и део к.п.бр. 1821/1 све у КО Врбица;

- локација 4: оквирне површине око 0,85ха, која обухвата целе к.п.бр. 1549/9, 1549/10, 1549/11, 1549/12, 1549/13, 1549/14, 1549/19 и 1550/12, све у КО Врбица;

- локација 5: оквирне површине око 1,0ха, која обухвата целе к.п.бр. 1264/13, 1264/17, 1264/18 и 1264/19, све у КО Врбица;

- локација 6: оквирне површине око 0,70ха, која обухвата целу к.п.бр. 4528/3 КО Аранђеловац.

- локација 7: оквирне површине око 2,25ха, која обухвата целе к.п.бр. 1434/2, 1435, 1444/1, 1444/2 и 1445 и део к.п.бр. 1443/2, све у КО Бања.

У оквиру текстуалног дела, у поглављу 4.2. Општа правила парцелације, препарцелације и исправка границе парцеле, 1 став, алинеја 11 биће промењена тако да гласи:

- Уколико је грађевинска парцела угаона, најмања прописана ширина и величина грађевинске парцеле се смањује за 20% само за парцеле које су биле условне, односно оне од којих је део планиран за површине јавне намене и тиме су постале безусловне за изградњу

Граница Осме измене и допуне Плана је дефинисана као оквирна (прелиминарна), а коначна граница планског подручја дефинисаће се приликом припреме нацрта Осме измене и допуне Плана.

Оквирна граница је шематски приказана на графичком прилогу, који је саставни део Одлуке.

Услови и смернице планских докумената вишег реда и ширег подручја и списак потребних подлога за план

Члан 3.

Плански основ за израду Осме измене и допуне Плана је Просторни план општине Аранђеловац („Службени гласник општине Аранђеловац“, број 32/11).

За потребе израде Осме измене и допуне Плана, израдиће се и оверити катастарско-топографски план у размери 1:1000.

Начела планирања, коришћења, уређења и заштите простора из важеће планске документације

Члан 4.

Принципи планирања, коришћења, уређења и заштите простора у обухвату Осме измене и допуне Плана засниваће се на принципима ра-



ционалне организације и уређења простора и усклађивању планираних садржаја са могућностима и ограничењима у простору.

Визија и циљ израде Плана

Члан 5.

Основни циљ израде Осме измене и допуне Плана је разрада седам локација:

- локација 1: планирање намене “становање ниских густина”;
- локација 2: измена саобраћајног решења и планирање намене “услуге и пословање”;
- локација 3: планирање намене “становање ниских густина”;
- локација 4: планирање намене “становање ниских густина”;
- локација 5: планирање намене “услуге и пословање”;
- локација 6: планирање површине остале намене “услуге и пословање”, на целој локацији;
- локација 7: планирање површине остале намене “производња”, на целој локацији.

У оквиру текстуалног дела, у поглављу 4.2. Општа правила парцелације, препарцелације и исправка границе парцеле, 1 став, алинеја 11 биће промењена тако да гласи:

- Уколико је грађевинска парцела угаона, најмања прописана ширина и величина грађевинске парцеле се смањује за 20% само за парцеле које су биле условне, односно оне од којих је део планиран за површине јавне намене и тиме су постале безусловне за изградњу.

Такође, измене и допуне се односе и на исправку уочених неусклађености одређених одредби у текстуалном делу важећег Плана генералне регулације.

Концептуални оквир планирања, са предлогом основних намена простора и коришћења земљишта

Члан 6.

У складу са чланом 28. Закона о планирању и изградњи („Службени гласник РС”, бр. 72/09, 81/09, 64/10, 24/11, 121/12, 42/13, 50/13, 98/13, 132/14, 145/14, 83/18, 31/19, 37/19, 9/20, 52/21 и 62/23) садржајем Осме измене и допуне Плана ће се обухватити:

1) границе плана и обухват грађевинског подручја;

2) поделу простора на посебне целине и зоне;

3) претежну намену земљишта по зонама и целинама;

4) регулационе и грађевинске линије;

5) потребне нивелационе коте раскрсница улица и површина јавне намене;

5а) попис парцела и опис локација за јавне површине, садржаје и објекте;

6) коридоре и капацитете за саобраћајну, енергетску, комуналну и другу инфраструктуру;

7) мере заштите културно-историјских споменика и заштићених природних целина;

8) зоне за које се доноси план детаљне регулације са прописаном забраном изградње до његовог доношења;

9) локације за које се обавезно израђује урбанистички пројекат, односно расписује конкурс;

10) правила уређења и правила грађења за целокупни обухват планског документа;

11) друге елементе значајне за спровођење плана.

12) графички део.

Рок за израду планског документа

Члан 7.

Оквирни рок за израду елабората за рани јавни увид је 4 месеца од дана доношења ове одлуке, а оквирни рок за израду нацрта плана је 8 месеци од окончања фазе раног јавног увида.

Начин финансирања израде планског документа и назив носиоца израде

Члан 8.

Средства за израду Осме измене и допуне Плана обезбедиће се из буџета и других извора.

Носилац израде је Општинска управа општине Аранђеловац, Одељење за имовинско-правне односе, урбанизам, грађевинарство и стамбено-комуналне послове.

Обрађивач Осме измене и допуне Плана је “АРХИПЛАН” Д.О.О. из Аранђеловца.



Место и начин обављања раног јавног увида и јавног увида

Члан 9.

У првој фази израдиће се концептуална развојна решења - елаборат за рани јавни увид који се излаже на рани јавни увид.

Нацрт Осме измене и допуне Плана биће изложен на јавни увид, након обављене стручне контроле од стране Комисије за планове.

Подаци о начину излагања на рани јавни увид и јавни увид биће објављени у средствима информисања.

Оглашавање раног јавног увида и јавног увида и трајање обавиће се у складу са Законом о планирању и изградњи.

Остали елементи

Члан 10.

За потребе Осме измене и допуне Плана, није потребна израда Стратешке процене утицаја на животну средину, на основу претходно обављеног поступка о одлучивању, сходно Закону о стратешкој процени утицаја на животну средину („Службени гласник РС”, број 135/2004 и 88/2010).

Члан 11.

За потребе Осме измене и допуне Плана, није потребна израда Студије заштите непокретног културног добра, на основу претходно прибављеног мишљења организације за полове заштите непокретних културних добара.

Члан 12.

Осма измена и допуна Плана ће се изградити у три (3) истоветна примерка у штампаном (аналогном) и три (3) истоветна примерка у дигиталном облику.

Члан 13.

Одлука о изради Осме измене и допуне Плана објављује се у „Службеном гласнику општине Аранђеловац“ и Централном регистру планских докумената.

Члан 14.

Ова Одлука ступа на снагу осмог (8) дана од дана објављивања у „Службеном гласнику општине Аранђеловац“.

СКУПШТИНА ОПШТИНЕ АРАНЂЕЛОВАЦ
Број: 06-392/2024-01-2 од 29.05.2024. године

ПРЕДСЕДНИК СКУПШТИНЕ
Никола Обрадовић, с.р.

На основу члана 46. Закона о планирању и изградњи („Службени гласник РС”, број 72/09, 81/09 - исправка, 64/10 - одлука УС, 24/11, 121/12, 42/13 - одлука УС, 50/13 - одлука УС, 98/13 - одлука УС, 132/14, 145/14, 83/18, 31/19, 37/19 - др. закон, 9/20, 52/21 и 62/23) и члана 33. Статута општине Аранђеловац („Службени гласник општине Аранђеловац“, бр.2/19),

Скупштина општине Аранђеловац, на седници одржаној 29.05.2024. године, донела је

ОДЛУКУ

О ИЗРАДИ ПЛАНА ДЕТАЉНЕ РЕГУЛАЦИЈЕ „ШУМАДИЈСКИ КУТАК 2“ У НАСЕЉЕНИМ МЕСТИМА БУКОВИК И РАНИЛОВИЋ У ОПШТИНИ АРАНЂЕЛОВАЦ

Назив плана

Члан 1.

Доношењем ове Одлуке приступа се изради Плана детаљне регулације „Шумадијски кутак 2“ у насељеним местима Буковик и Раниловић у општини Аранђеловац (у даљем тексту: План).



Оквирна граница Плана

Члан 2.

Оквирном (прелиминарном) границом Плана обухваћене су целе и делови катастарских парцела у КО Буковик и КО Раниловић, оквирне (прелиминарне) површине око 8.06 ha, односно следеће:

КО Буковик:

- целе КП бр: 2/4, 2/5, 2/6, 2/12, 2/13, 2/14, 2/18,2/20; и

- делови КП бр.: 14 (некатегорисани пут) и 3246 (државни пут ПА реда бр. 150 Ђуринци-Сопот-Аранђеловац-Белановица-Љиг-Мионица-Дивци);

КО Раниловић:

- целе КП бр:2628/2 и 2642/1; и
- делови КП бр.: 2844 (државни пут ПА реда бр. 150 Ђуринци-Сопот-Аранђеловац-Белановица-Љиг-Мионица-Дивци).

Граница Плана је дефинисана као оквирна (прелиминарна), а коначна граница планског подручја дефинисаће се приликом припреме нацрта планског документа.

Саставни део ове одлуке је графички приказ оквирних граница и прелиминарног обухвата планског подручја.

Услови и смернице планских докумената вишег реда и ширег подручја и списак потребних подлога за план

Члан 3.

Плански основ за израду Плана је Просторни план општине Аранђеловац („Службени гласник општине Аранђеловац“, број 32/11).

За потребе израде Плана, израдиће се и оверити катастарско-топографски план у размери 1:1000.

Принципи планирања, коришћења, уређења и заштите простора

Члан 4.

Принципи планирања, коришћења, уређења и заштите простора у обухвату Плана засниваће се на принципима рационалне организације и уређења простора и усклађивању планираних садржаја са могућностима и ограничењима у простору.

Визија и циљ планирања, коришћења, уређења и заштите планског подручја

Члан 5.

Визија и циљ Плана је стварање законског и планског основа за просторно уређење предметне зоне и утврђивање правила уређења и правила грађења за изградњу стамбених/стамбено-пословних објеката (стамбени објекти, услуге смештаја, угоститељства, спорта и рекреације и друге садржаје), односно стварање планског основа за издавање одговарајућих дозвола за грађење.

Концептуални оквир планирања, са структуром основних намена простора и коришћења земљишта

Члан 6.

У складу са чланом 28. Закона о планирању и изградњи, садржајем Плана ће се обухватити:

1) границе плана и обухват грађевинског подручја, поделу простора на посебне целине и зоне;

2) детаљну намену земљишта;

3) регулационе линије улица и јавних површина и грађевинске линије са елементима за обележавање на геодетској подлози;

4) нивелационе коте улица и јавних површина (нивелациони план);

5) попис парцела и опис локација за јавне површине, садржаје и објекте;

6) коридоре и капацитете за саобраћајну, енергетску, комуналну и другу инфраструктуру;

7) мере заштите културно-историјских споменика и заштићених природних целина;

8) локације за које се обавезно израђује урбанистички пројекат или расписује конкурс;

9) правила уређења и правила грађења по целинама и зонама;

10) друге елементе значајне за спровођење плана детаљне регулације;

11) графички део.

Рок за израду нацрта планског документа

Члан 7.

Рок за израду нацрта Плана износи 8 месеци од дана доношења ове одлуке.



Члан 8.

Средства за израду Плана сноси Наручилац „Шумадијски кутак“ ДОО из Аранђеловца, улица Шумадисјка бр. 25.

Носилац израде је израде је Општинска управа општине Аранђеловац, Одељење за имовинско-правне односе, урбанизам, грађевинарство и стамбено-комуналне послове.

Обрађивача Плана детаљне регулације је ЈП „Урбанизам” Крагујевац из Крагујевца, изабран од стране Наручиоца.

Место и начин обављања јавног увида

Члан 9

У првој фази израдиће се концептуална развојна решења елаборат за рани јавни увид, који се излаже на рани јавни увид.

Нацрт Плана биће изложен на јавни увид, након обављене стручне контроле од стране Комисије за планове.

Оглашавање раног јавног увида и јавног увида и трајање обавиће се у складу са Законом о планирању и изградњи.

Одлука о изради стратешке процене утицаја на животну средину

Члан 10.

За потребе израде Плана, није потребна израда Стратешке процене утицаја на животну средину, на основу претходно обављеног поступка о одлучивању, сходно Закону о стратешкој процени утицаја на животну средину („Службени гласник РС”, број 135/04 и 88/10).

Податак о потреби израде Студије заштите непокретног културног добра

Члан 11.

За потребе израде Плана, није потребна израда Студије заштите непокретног културног добра, на основу претходно прибављеног мишљења организације за послове заштите непокретних културних добара.

Члан 12.

План ће се израдити у четири (4) истоветна примерка (у штампаном и дигиталном облику)

и то три (3) примерка за Носиоца израде и један (1) примерак за обрађивача плана.

Члан 13.

Одлука о изради Плана објављује се у „Службеном гласнику општине Аранђеловац“ и Централном регистру планских докумената.

Члан 14.

Ова Одлука ступа на снагу осмог (8) дана од дана објављивања у „Службеном гласнику општине Аранђеловац“.

СКУПШТИНА ОПШТИНЕ АРАНЂЕЛОВАЦ
Број:06-393/24-01-2 од 29.05.2024. године

ПРЕДСЕДНИК СКУПШТИНЕ
Никола Обрадовић,с.р.



На основу члана 46. Закона о планирању и изградњи („Службени гласник РС”, број 72/09, 81/09 - исправка, 64/10 - одлука УС, 24/11, 121/12, 42/13 - одлука УС, 50/13 - одлука УС, 98/13 - одлука УС, 132/14, 145/14, 83/18, 31/19, 37/19 - др. закон, 9/20, 52/21 и 62/23) и члана 33. Статута општине Аранђеловац („Службени гласник општине Аранђеловац“, бр.2/19),

Скупштина општине Аранђеловац, на седници одржаној 29.05.2024. године, донела је

ОДЛУКУ

О ИЗРАДИ ПЛАНА ДЕТАЉНЕ РЕГУЛАЦИЈЕ ЗА КП БР. 3595, 3596/1, КО АРАНЂЕЛОВАЦ УЗ УЛИЦУ КУБРШНИЧКУ У ОПШТИНИ АРАНЂЕЛОВАЦ

Назив плана

Члан 1.

Доношењем ове Одлуке приступа се изради Плана детаљне регулације за КП бр. 3595, 3596/1, КО Аранђеловац уз улицу Кубршничку у општини Аранђеловац (у даљем тексту: План).

Оквирна граница Плана

Члан 2.

Оквирном (прелиминарном) границом Плана обухваћене су целе и делови катастарских парцела у КО Аранђеловац, оквирне (прелиминарне) површине око 0,50 ха, односно следеће:

целе КП бр.: 3595, 3596/13590/5; и делови КО бр.: 5000 (улица Кубршничка) и 3590/4, 3590/1, 3590/3, 3594/1 (планиран део улице Кубршничке).

Граница Плана је дефинисана као оквирна (прелиминарна), а коначна граница планског подручја дефинисаће се приликом припреме нацрта планског документа.

Саставни део ове одлуке је графички приказ оквирних граница и прелиминарног обухвата планског подручја.

Услови и смернице планских докумената вишег реда и ширег подручја и списак потребних подлога за план

Члан 3.

Плански основ за израду Плана је План генералне регулације за насељено место Аранђеловац („Службени гласник општине Аранђеловац“, број 64/14, 8/19, 4/20, 8/21 и 11/23).

За потребе израде Плана, израдиће се и оверити катастарско-топографски план у размери 1:1000.

Принципи планирања, коришћења, уређења и заштите простора

Члан 4.

Принципи планирања, коришћења, уређења и заштите простора у обухвату Плана засниваће се на принципима рационалне организације и уређења простора и усклађивању планираних садржаја са могућностима и ограничењима у простору.

Визија и циљ планирања, коришћења, уређења и заштите планског подручја

Члан 5.

Визија и циљ Плана је стварање законског и планског основа за просторно уређење предметне зоне и утврђивање правила уређења и правила грађења за изградњу стамбених/стамбено-пословних објеката (стамбени објекти, услуге смештаја, угоститељства, спорта и рекреације и друге садржаје), односно стварање планског основа за издавање одговарајућих дозвола за грађење.

Концептуални оквир планирања, са структуром основних намена простора и коришћења земљишта

Члан 6.

У складу са чланом 28. Закона о планирању и изградњи, садржајем Плана ће се обухватити: 12) границе плана и обухват грађевинског подручја, поделу простора на посебне целине и зоне;



- 13) детаљна намена земљишта;
- 14) регулационе линије улица и јавних површина и грађевинске линије са елементима за обележавање на геодетској подлози;
- 15) нивелационе коте улица и јавних површина (нивелациони план);
- 16) попис парцела и опис локација за јавне површине, садржаје и објекте;
- 17) коридоре и капацитете за саобраћајну, енергетску, комуналну и другу инфраструктуру;
- 18) мере заштите културно-историјских споменика и заштићених природних целина;
- 19) локације за које се обавезно израђује урбанистички пројекат или расписује конкурс;
- 20) правила уређења и правила грађења по целинама и зонама;
- 21) друге елементе значајне за спровођење плана детаљне регулације;
- 22) графички део.

Рок за израду нацрта планског документа

Члан 7.

Рок за израду нацрта Плана износи 6 месеци од дана доношења ове одлуке.

Начин финансирања израде планског документа

Члан 8.

Средства за израду Плана сноси Наручилац Срђан Добросављевић из Београда, улица Сарајевска бр. 73/13.

Носилац израде је Општинска управа општине Аранђеловац, Одељење за имовинско-правне односе, урбанизам, грађевинарство и стамбено-комуналне послове.

Обрађивач плана детаљне регулације је ЈП „Урбанизам” Крагујевац из Крагујевца, изабран од стране Наручиоца.

Место и начин обављања јавног увида

Члан 9.

У првој фази израдиће се концептуална развојна решења - елаборат за рани јавни увид, који се излаже на рани јавни увид.

Нацрт Плана биће изложен на јавни увид, након обављене стручне контроле од стране Комисије за планове.

Оглашавање раног јавног увида и јавног увида и трајање обавиће се у складу са Законом о планирању и изградњи.

Одлука о изради стратешке процене утицаја на животну средину

Члан 10.

За потребе Плана, потребна је израда Стратешке процене утицаја на животну средину, на основу претходно обављеног поступка о одлучивању, сходно Закону о стратешкој процени утицаја на животну средину („Службени гласник РС”, број 135/2004 и 88/2010).

Податак о потреби израде Студије заштите непокретног културног добра

Члан 11.

За потребе Плана, није потребна израда Студије заштите непокретног културног добра, на основу претходно прибављеног мишљења организације за послове заштите непокретних културних добара.

Члан 12.

План ће се изградити у четири (4) истоветна примерка (у штампаном и дигиталном облику) и то три (3) примерка за Носиоца израде и један (1) примерак за обрађивача плана.

Члан 13.

Одлука о изради Плана објављује се у „Службеном гласнику општине Аранђеловац“ и Централном регистру планских докумената.

Члан 14.

Ова Одлука ступа на снагу осмог (8) дана од дана објављивања у „Службеном гласнику општине Аранђеловац“.

СКУПШТИНА ОПШТИНЕ АРАНЂЕЛОВАЦ
Број:06-394/24-01-2 од 29.05.2024. године

ПРЕДСЕДНИК СКУПШТИНЕ
Никола Обрадовић,с.р.



На основу члана 46. Закона о планирању и изградњи („Службени гласник РС”, број 72/09, 81/09 - исправка, 64/10 - одлука УС, 24/11, 121/12, 42/13 - одлука УС, 50/13 - одлука УС, 98/13 - одлука УС, 132/14, 145/14, 83/18, 31/19, 37/19 - др. закон, 9/20, 52/21 и 62/23) и члана 33. Статута општине Аранђеловац („Службени гласник општине Аранђеловац“, бр.2/19),

Скупштина општине Аранђеловац, по претходно прибављеном мишљењу Комисије за планове на седници одржаној 29.05.2024. године, донела је

ОДЛУКУ

О ИЗРАДИ ПЛАНА ДЕТАЉНЕ РЕГУЛАЦИЈЕ ЗА ВИНАРИЈУ СА ДЕГУСТАЦИОНОМ САЛОМ И ИНТЕРНАТОМ ЗА СМЕШТАЈ СТУДЕНАТА КУВАРСКЕ АКАДЕМИЈЕ И АПАРТМАНСКИМ ОБЈЕКТИМА У НАСЕЉУ ОРАШАЦ У ОПШТИНИ АРАНЂЕЛОВАЦ

Назив плана

Члан 1.

Доношењем ове Одлуке приступа се изради Плана детаљне регулације за Винарију са дегустационом салом и интернатом за смештај студената куварске Академије и апартманским објектима у насељу Орашац у општини Аранђеловац (у даљем тексту: План).

Оквирна граница Плана

Члан 2.

Оквирном (прелиминарном) границом Плана обухваћени су делови и целе катастарске парцеле у КО Орашац, оквирне (прелиминарне) површине око 3.50 ha, односно следеће: целе КП број: 2307/1, 2307/2 и 2308 и делови КО број: 2310 и 2684 (обе некатегорисани путеви).

Граница Плана је дефинисана као оквирна (прелиминарна), а коначна граница планског подручја дефинисаће се приликом припреме нацрта планског документа.

Саставни део ове одлуке је графички приказ оквирних граница и прелиминарног обухвата планског подручја.

Услови и смернице планских докумената вишег реда и ширег подручја и списак потребних подлога за план

Члан 3.

Плански основ за израду Плана је Просторни план општине Аранђеловац („Службени гласник општине Аранђеловац“, број 32/11).

За потребе израде Плана, израдиће се и оверити катастарско-топографски план у размери 1:1000.

Принципи планирања, коришћења, уређења и заштите простора

Члан 4.

Принципи планирања, коришћења, уређења и заштите простора у обухвату Плана засниваће се на принципима рационалне организације и уређења простора и усклађивању планираних садржаја са могућностима и ограничењима у простору.

Визија и циљ планирања, коришћења, уређења и заштите планског подручја

Члан 5.

Визија и циљ Плана је стварање законског и планског основа за просторно уређење предметне зоне и утврђивање правила уређења и правила грађења за изградњу пословних објеката (винарија, услуге смештаја, угоститељства, спорта и рекреације и друге садржаје), односно стварање планског основа за издавање одговарајућих дозвола за грађење свих потребних објеката у саставу комплекса Винарије.

Концептуални оквир планирања, са структуром основних намена простора и коришћења земљишта

Члан 6.

У складу са чланом 28. Закона о планирању и изградњи, садржајем Плана ће се обухватити:



23) границе плана и обухват грађевинског подручја, поделу простора на посебне целине и зоне;

24) детаљна намена земљишта;

25) регулационе линије улица и јавних површина и грађевинске линије са елементима за обележавање на геодетској подлози;

26) нивелационе коте улица И јавних површина (нивелациони план);

27) попис парцела и опис локација за јавне површине, садржаје и објекте;

28) коридори и капацитети за саобраћајну, комуналну другу енергетску, инфраструктуру;

29) мере заштите културно-историјских споменика и заштићених природних целина;

30) локације за које се обавезно израђује урбанистички пројекат или расписује конкурс;

31) правила уређења и правила грађења по целинама и зонама;

32) други елементи значајни за спровођење плана детаљне регулације;

33) графички део.

Рок за израду нацрта планског документа

Члан 7.

Рок за израду нацрта Плана износи 8 месеци од дана доношења ове одлуке.

Начин финансирања израде планског документа

Члан 8.

Средства за израду Плана сноси Наручилац Ивица Матовић из Београда, улица Трешњин цвет 1б.

Носилац израде је израде је Општинска управа општине Аранђеловац, Одељење за имовинско-правне односе, урбанизам, грађевинарство и стамбено-комуналне послове.

Обрађивача Плана детаљне регулације је ЈП „Урбанизам” Крагујевац из Крагујевца, изабран од стране Наручиоца.

Место и начин обављања јавног увида

Члан 9.

У првој фази израдиће се концептуална развојна решења елаборат за рани јавни увид, који се излаже на рани јавни увид.

Нацрт Плана биће изложен на јавни увид, након обављене стручне контроле од стране Комисије за планове.

Оглашавање раног јавног увида и јавног увида и трајање обавиће се у складу са Законом о планирању и изградњи.

Одлука о изради стратешке процене утицаја на животну средину

Члан 10.

За потребе израде Плана, није потребна израда Стратешке процене утицаја на животну средину, на основу претходно обављеног поступка о одлучивању, сходно Закону о стратешкој процени утицаја на животну средину (“Службени гласник РС”, број 135/04 и 88/10).

Податак о потреби израде Студије заштите непокретног културног добра

Члан 11.

За потребе израде Плана, није потребна израда Студије заштите непокретног културног добра, на основу претходно прибављеног мишљења организације за послове заштите непокретних културних добара.

Члан 12.

План ће се израдити у четири (4) истоветна примерка (у штампаном и дигиталном облику) и то три (3) примерка за Носиоца израде и један (1) примерак за обрађивача плана.

Члан 13.

Одлука о изради Плана објављује се у „Службеном гласнику општине Аранђеловац“ и Централном регистру планских докумената.

Члан 14.


Ова Одлука ступа на снагу осмог (8) дана од дана објављивања у „Службеном гласнику општине Аранђеловац“.

СКУПШТИНА ОПШТИНЕ АРАНЂЕЛОВАЦ
Број:06-395/24-01-2 од 29.05.2024. године

ПРЕДСЕДНИК СКУПШТИНЕ
Никола Обрадовић,с.р.



ОПШТИНА АРАНЂЕЛОВАЦ



ОПЕРАТИВНИ ПЛАН

ЗА ОДБРАНУ ОД ПОПЛАВА ЗА ВОДЕ II РЕДА НА ТЕРИТОРИЈИ ОПШТИНЕ АРАНЂЕЛОВАЦ ЗА 2024. ГОДИНУ

Аранђеловац, фебруар 2024. године



На основу Закона о водама ("Службени гласник РС", број 30/10.....95/2018) и члана 33. Статута општине Аранђеловац („Службени гласник Општине Аранђеловац, бр. 2/19-др.закон),

Скупштина општине Аранђеловац на седници одржаној 29.05.2024. године, донела је

ОПЕРАТИВНОГ ПЛАНА ЗА ОДБРАНУ ОД ПОПЛАВА ЗА ВОДЕ II РЕДА НА ТЕРИТОРИЈИ ОПШТИНЕ АРАНЂЕЛОВАЦ У 2024 . ГОДИНИ

Оперативни план за одбрану од поплава за воде II реда на територији општине Аранђеловац у 2024. години садржи податке потребне за ефикасно спровођење одбране од поплава, критеријуме за проглашавање одбране од поплава, имена руководиоца и називе субјеката одбране од поплава, начин узбуњивања и обавештавања.

Одбрану од поплава организује и спроводи на водама I реда и на системима за одводњавање у јавној својини јавно водопривредно предузеће, а на водама II реда јединица локалне самоуправе, у складу са општим планом за одбрану од поплава и оперативним планом за одбрану од поплава.

Оперативни план који се усваја овом Одлуком конципиран је у 8 поглавља:

- Поглавље број I садржи уводни део,
- Поглавље број II садржи називе сектора и деоница водотокова,
- Поглавље број III садржи називе предузећа, организација и одговорних лица која врше проглашење и укидање одбране од поплава,
- Поглављем број IV утврђује се начин деловања у случају поплава на одређеној деоници водотока,
- Поглављем број V предвиђена су материјална средства за примену спровођења оперативног плана.
- Поглавље број VI односи се на превентивне активности неопходне за успешно спровођење одбране од поплава и
- Поглавље број VII садржи списак руководиоца одбране од поплава.

I. УВОД

1. Генералне карактеристике подручја

Територија општине Аранђеловац покрива 19 насељених места у којима према последњим подацима живи око 46.225 становника. Површина коју покрива територија општине износи око 377.24 км², а пољопривредна производња се одвија на 23.400 ха пољопривредног земљишта.

На основу хипсометријских података рељефа на низију до 200м. висине долази 25%, на висински појас од 200 до 500м 60%), затим на брдско-планински рељеф од 500 до 1000м 15%. Низија се протеже дуж река Кубршнице, Пештана, Турије, а брдско планински рељеф представљен је падинама Букуље, Венчаца, Вагана, Пресеке и Рудника.

Типови земљишта на подручју општине Аранђеловац условљени су рељефом, геолошким саставом подлоге и климатским приликама. У долинама река заступљен је алувијум, на терасама и нижем побрђу преовлађује смоница, а на вишем побрђу у западном делу општине гајњача.

Подручје општине Аранђеловац обилује свим рељефним облицима карактеристичним за планинска подручја али и оним карактеристичним за брдовита и равничарска подручја. Коте терена се крећу од 165 м до 696 м н.м. Наиме сви значајни токови који протичу кроз територију општине на падинама Рудника, Букуље, Венчаца, и Космаја и сливају се ка Кубршници, Јасеници, Турији, Пештану и Качеру, које су значајне реке Шумадијског региона. Град Аранђеловац се налази на вододелници колубарског и великоморавског слива.

Просечна температура ваздуха на подручју општине Аранђеловац се креће у распону од 11,2 степена С до 9,2 степена С у вишим планинским деловима слива. Просечне падавине крећу се од 650-850 мм/год. Израчунате максималне дневне кише повратног периода од 100 година крећу се у границама од 80-120 мм.

Положај територије Општине Аранђеловац по питању угрожености бујичним токовима, који су ван система редовне одбране, је условљен положајем општине на вододелници слива Саве и Велике Мораве и инфраструктурним развојем који је пратио развој саобраћајница и друге погодности. Наиме, саобраћајнице су грађене јединим могућим правцима,



односно речним долинама уз које су настајала насеља на за то погодним местима. Аранђеловац се током времена развио у велики урбани центар.

С обзиром на предмет овог Оперативног Плана, фокус анализе је усмерен према бујичним токовима који угрожавају насеља и друге инфраструктурне објекте. У табели су приказане површине сливова за карактеристичне профиле на значајним притокама где је могуће очекивати појаву бујичних поплава. Обрађени су подаци и за оне значајне бујичне притоке које се већим или мањим делом слива налазе ван територије општине Аранђеловац. Поред наведених бујичних токова Оперативни план обрађује и друге вотокове који могу створити поплавне таласе а који су обрађени у другом поглављу.

Рељефне карактеристике бујичних водотокова у Општини Аранђеловац

Ред бр	Бр. слива	Име тока профил	Страна уливања	Притока реке	Површина слива км ²	Дужина тока км	Средњи пад слива %	Средњи пад тока %	Уравн. пад тока %
1	1	Кубршница	Лева	Кубршнице	55.46	12.60	14.57	2.02	0.79
2	2	Катанићи	Десна	Кубршнице	2.77	3.28	8.43	3.05	2.44
3	3	Сушица	Десна	Кубршнице	9.11	5.71	15.89	7.88	2.95
4	4	Јунац	Лева	Кубршнице	2.64	3.41	11.04	4.31	2.75
5	5	Врб.река	Десна	Кубршнице	7.17	4.90	17.53	7.45	3.50
6	6	Балабанац поток	Десна	Кубршнице	4.94	4.60	21.05	5.43	3.53
7	7	Јешовац Поток	Десна	Кубршнице	1.46	3.17	19.03	10.73	5.90
8	8	Миленића поток	Десна	Кубршнице	0.42	2.19	18.33	13.70	8.59
9	9	Пресека	Лева	Кубршнице	2.87	4.11	21.11	5.35	3.58
10	14	Грабовац	Десна	Милатовице	1.98	3.74	4.61	2.41	2.02
11	27	Придворица	Десна	Турије	5.06	4.56	24.62	4.61	.251
12	36	Акумулација Козарица	Десна	Пештана	0.88	2.05	19.80	6.34	3.28
13	37	Акумулација Капетаново поље	Десна	Пештана	1.80	1.98	18.70	6.57	4,45
14	43	Јеловик	Лева	Букуље	4.76	3.65	30.08	5.07	3.16
15	44	Акумулација Велика Букуља	Лева	Букуље	21.62	5.37	26.50	3.26	1.58
16	48	Место Босута	Лева	Босуте	4.22	4.31	37.85	4.98	5.32
17	49	Бобовик река	Десна	Босуте	5.46	5.37	21.56	3.63	2.28



1.1 ПРАВНИ ОСНОВ ЗА ИЗРАДУ ПЛАНА

Правни основ за доношење Локалног оперативног плана за одбрану од поплава за воде II реда садржан је у одредби члана 55. став 5. Закона о водама ("Службени гласник РС", број 95/2019), према којој надлежни орган јединице локалне самоуправе, уз прибављено мишљење јавног водопривредног предузећа доноси Оперативни план за одбрану од поплава за воде II реда.

Чланом 55. став 6. Закона о водама прописано је да Оперативни план нарочито садржи: податке потребне за ефикасно спровођење одбране од поплава, критеријуме за проглашавање одбране од поплава, имена руководиоца и називе субјеката одбране од поплава, начин узбуђивања и обавештавања.. Такође истим чланом Закона о водама прописано је да се Оперативни план доноси, у складу са Општим планом и Оперативним планом за воде I реда, за период од једне године, најкасније 30 дана од дана доношења оперативног плана за воде I реда.

Уредбом Владе Републике Србије утврђен је Општи план за одбрану од поплава 15 марта 2019 године („Службени гласник РС“ број 18/2019). Овим планом дефинисано је:

- институционално организовање одбране од поплава
- одбрана од поплава и руковођење одбраном од поплава
- фазе одбране од поплава
- превентивни радови и мере у циљу припреме за одбрану од поплава, ван периода у којем се спроводи одбрана од поплава
- проглашење и укидање одбране од поплава
- овлашћења и дужности лица која координирају одбрану од поплава
- дужности, одговорности и овлашћења лица која руководе одбраном од поплава на водама I реда
- дужности и одговорности предузећа и других субјеката који учествују у спровођењу одбране од поплава

ИЗВОД ИЗ РЕПУБЛИЧКОГ ОПЕРАТИВНОГ ПЛАНА ЗА ВОДЕ I РЕДА

Оперативни план за одбрану од поплава за 2024. годину донет је на основу Наредбе Министарства пољопривреде, шумарства и водопривреде РС бр.325-00-547/2023-07 од 18.12.2023. год. ("Службени гласник РС" број 117/2023) Општина Аранђеловац припада водном подручју Морава. Правно лице задужено за организовање и спровођење одбране од поплава на овом водном подручју на водотоцима I реда је ЈВП „Србијаводе“–ВПЦ „Морава“ Трг Краља Александра 2, Ниш. Општина Аранђеловац обухваћена је Републичким Оперативним планом за одбрану од поплава који се односи на водотоке I реда као сектор М4. односно деоница М4.1. водног подручја Морава.

Оперативни план за одбрану од поплава за 2024. годину садржи:

1. НАЗИВ ПРАВНИХ ЛИЦА НАДЛЕЖНИХ ЗА ОРГАНИЗОВАЊЕ И СПРОВОЂЕЊЕ ОДБРАНЕ ОД ПОПЛАВА НА ТЕРИТОРИЈИ РЕПУБЛИКЕ СРБИЈЕ И ИМЕНА РУКОВОДИЛАЦА ОДБРАНЕ ОД ПОПЛАВА И ДРУГИХ ОДГОВОРНИХ ЛИЦА;

2. ОПЕРАТИВНИ ПЛАН ЗА ОДБРАНУ ОД ПОПЛАВА ОД СПОЉНИХ И УНУТРАШЊИХ ВОДА И ОД ЛЕДА;

3. ПРЕГЛЕД ХИДРОЛОШКИХ И МЕТЕОРОЛОШКИХ СТАНИЦА И ПУНКТОВА ЗА ОСМАТРАЊЕ ЛЕДЕНИХ ПОЈАВА.

1. НАЗИВ ПРАВНИХ ЛИЦА НАДЛЕЖНИХ ЗА ОРГАНИЗОВАЊЕ И СПРОВОЂЕЊЕ ОДБРАНЕ ОД ПОПЛАВА НА ТЕРИТОРИЈИ РЕПУБЛИКЕ СРБИЈЕ И ИМЕНА РУКОВОДИЛАЦА ОДБРАНЕ ОД ПОПЛАВА И ДРУГИХ ОДГОВОРНИХ ЛИЦА

1. Координатори одбране од поплава и помоћници



МИНИСТАРСТВО ПОЉОПРИВРЕДЕ, ШУМАРСТВА И ВОДОПРИВРЕДЕ
РЕПУБЛИЧКА ДИРЕКЦИЈА ЗА ВОДЕ, Булевар уметности 2а, Нови Београд
тел 011/201-33-60, факс 011/311-53-70,
E-mail: vodoprivreda@minpolj.gov.rs, WEB sajt: www.rdvode.gov.rs
ГЛАВНИ КООРДИНАТОР ОДБРАНЕ ОД ПОПЛАВА:
Маја Грбић, моб. 064/802-13-64, E-mail: maja.grbic@minpolj.gov.rs
Помоћници:
Мерита Борота, тел. 011/201-33-49, E-mail: merita.borota@minpolj.gov.rs
Мирјана Милошевић, тел. 011/311-71-79, E-mail: mirjana.milosevic@minpolj.gov.rs

• Главни руководиоци одбране од поплава по водним подручјима и њихови заменици

ВОДНО ПОДРУЧЈЕ	ЈАВНО ВОДОПРИВРЕДНО ПРЕДУЗЕЋЕ (ЈВП) ГЛАВНИ РУКОВОДИЛАЦ ОДБРАНЕ ОД ПОПЛАВА ЗАМЕНИК
„МОРАВА“	ЈВП „СРБИЈАВОДЕ“, Булевар уметности бр.2а, Београд Тел: 011/311-94-00, 311-94-02, 201-33-82, E-mail: odbrana@srbijavode.rs, WEB sajt: www.srbijavode.com
„Ибар и Лепенац“	ГЛАВНИ РУКОВОДИЛАЦ ОДБРАНЕ ОД ПОПЛАВА: Горан Пузовић, моб. 064/840-40-07, E-mail: goran.puzovic@srbijavode.rs
„Бели Дрим“	ЗАМЕНИК за спољне воде и загушење ледом: Александар Николић, моб. 064/840-42-00, E-mail: aleksandar.nikolic@srbijavode.rs ЗАМЕНИК за унутрашње воде: Милош Радовановић, моб. 064/840-40-71, E-mail: milos.radovanovic@srbijavode.rs

• Правно лице надлежно за организовање и спровођење одбране од поплава од спољних вода и нагомилавања леда, руководиоца одбране од поплава на водном подручју и његов заменик

ВОДНО ПОДРУЧЈЕ „МОРАВА“

Водно подручје	НАДЛЕЖНО ЈАВНО ВОДОПРИВРЕДНО ПРЕДУЗЕЋЕ РУКОВОДИЛАЦ ОДБРАНЕ ОД ПОПЛАВА НА ВОДНОМ ПОДРУЧЈУ ЗАМЕНИК РУКОВОДИОЦА НА ВОДНОМ ПОДРУЧЈУ	ВОДНА ЈЕДИНИЦА	СЕКТОР- ДЕОНИЦА
МОРАВА	ЈВП „СРБИЈАВОДЕ“ ВПЦ „МОРАВА“ Трг краља Александра 2, Ниш тел. 018/425-81-85, факс 018/451-38-20 E-mail: vpcmorava@srbijavode.rs РУКОВОДИЛАЦ ОДБРАНЕ ОД ПОПЛАВА НА ВОДНОМ ПОДРУЧЈУ: Бранко Кујунџић, моб. 064/840-41-08 E-mail: branko.kujundzic@srbijavode.rs ЗАМЕНИК РУКОВОДИОЦА НА ВОДНОМ ПОДРУЧЈУ Зоран Станковић, моб. 064/840-40-83, E-mail: zstankovic@srbijavode.rs	Јасеница- Смедеревска Паланка	М.3.-М.3.1. (објекти 1. и 2.) М.4.,- М.5.



4. Правно лице надлежно за организовање одбране од поплава, руководиоца одбране од поплава на мелиорационом подручју и његов заменик

ВОДНО ПОДРУЧЈЕ	ЈАВНО ВОДОПРИВРЕДНО ПРЕДУЗЕЋЕ (ЈВП) РУКОВОДИЛАЦ ОДБРАНЕ ОД ПОПЛАВА НА МЕЛИОРАЦИОНОМ ПОДРУЧЈУ ЗАМЕНИК	МЕЛИОРАЦИОНО ПОДРУЧЈЕ	ВОДНА ЈЕДИНИЦА	ОЗНАКА ХИДРОМЕЛИОРАЦИОНОГ СИСТЕМА (ХМС)
„МОРАВА“	ЈВП „СРБИЈАВОДЕ“, Булевар уметности 2а, Нови Београд, Тел. 011/311-94-00, 311-94-02, 201-33-82, E-mail: odbrana@srbijavode.rs WEB sajt: www.srbijavode.com РУКОВОДИЛАЦ: Бранко Кујунџић, моб. 064/840-41-08 E-mail: branko.kujundzic@srbijavode.rs ЗАМЕНИК: Зоран Станковић, моб. 064/840-40-83 E-mail: zstankovic@srbijavode.rs	„ВЕЛИКА МОРАВА“	Јасеница Смед. Паланка	ВМ 4.

5. Републичка организација надлежна за хидрометеоролошке послове

РЕПУБЛИЧКИ ХИДРОМЕТЕОРОЛОШКИ ЗАВОД СРБИЈЕ, Кнеза Вишеслава 66, Београд
E-mail: srhydra@hidmet.gov.rs, office@hidmet.gov.rs: WEB sajt: www.hidmet.gov.rs
тел. 011/305-08-99, 254-33-72, факс 011/254-27-46,
Дежурни оперативни телефон: 064/838-52-58
РУКОВОДИЛАЦ ЗА ХИДРОЛОШКЕ ПРОГНОЗЕ:
Дејан Владиковић, моб. 064/838-51-65, тел. 011/305-09-00, 254-33-72, факс. 011/254-27-46
E-mail: dejan.vladikovic@hidmet.gov.rs
ЗАМЕНИК:
Јелена Јеринић, моб. 064/838-52-77 тел. 011/305-09-00, 305-09-04, факс 011/254-27-46,
E-mail: jelena.jerinic@hidmet.gov.rs
ПЕРМАНЕНТНЕ СЛУЖБЕ РЕПУБЛИЧКОГ ХИДРОМЕТЕОРОЛОШКОГ ЗАВОДА, ОДЕЉЕЊЕ ЗА МЕТЕОРОЛОШКО БДЕЊЕ:
ОДСЕК ЗА ПРОГНОЗУ ВРЕМЕНА: тел. 011/305-09-68
ОДСЕК ЗА НАЈАВЕ И УПОЗОРЕЊА: тел. 011/254-21-84

6. Друга правна лица задужена за спровођење одбране од поплава

МИНИСТАРСТВО УНУТРАШЊИХ ПОСЛОВА, СЕКТОР ЗА ВАНРЕДНЕ СИТУАЦИЈЕ

Управа за ватрогасно спасилачке јединице
Недељко Гагић, моб 064/892-10-97, E-mail: nedeljko.gagic@mup.gov.rs
Милош Миленковић, моб, 064/892-03-01, E-mail: milos.milenkovic@mup.gov.rs
Милорад Спасојевић, моб. 064/892-83-39, E-mail: milorad.spasojevic@mup.gov.rs

**Управа за управљање ризиком и цивилну заштиту**

Јелена Јашовић, моб. 064/892-94-50, E-mail: jelena.jasovic@mup.gov.rs
Јелена Димић, моб. 064/892-32-79, E-mail: jelena.dimic@mup.gov.rs
Драган Ивановић, моб. 064/892-86-22, E-mail: dragan.ivanovic@mup.gov.rs
Бојана Икодиновић, моб. 064/892-71-09, E-mail: bojana.ikodinovic@mup.gov.rs

Оперативни центар СВС
тел. 011/228-29-33, 228-29-27, 228-29-10, тел/факс 011/228-92-28,
моб. 064/892-96-68, 064/854-39-68, E-mail: nacionalnicentar112.svs@mup.gov.rs

МИНИСТАРСТВО УНУТРАШЊИХ ПОСЛОВА, ДИРЕКЦИЈА ПОЛИЦИЈЕ
Александар Чејовић, тел: моб. 064/892-24-85, E-mail: aleksandar.cejovic@mup.gov.rs

МИНИСТАРСТВО УНУТРАШЊИХ ПОСЛОВА, УПРАВА ГРАНИЧНЕ ПОЛИЦИЈЕ
Дежурна служба Регионалног центра граничне полиције према Републици Хрватској:
тел. 0621/524-956, факс 021/524-956, E—маил: rchr.ds@mup.gov.rs
Руководилац: Предраг Величковић, моб. 064/892-70-92, тел. 0621/661-72-04

ЗА ОБЕЗБЕЂЕЊЕ ЛЕДОЛОМАЦА:

„ЕЛЕКТРОПРИВРЕДА СРБИЈЕ“ АД БЕОГРАД ОГРАНАК ХЕ „ЂЕРДАП“,
Трг Краља Петра бр. 1, Кладово- на Дунаву у зони акумулација у складу са Законом о по-
тврђивању Конвенције између владе Савезне Републике Југославије и Владе Републике
Румуније о експлатацији и одржавању хидроенергетских и пловидбених система „Ђердап I“
и „Ђердап II“ са прилозима („Службени лист СРЈ“- Међународни уговори, број 7/98)
На сектору Дунава од км 1333 до км 1433 - ледоломци из Републике Мађарске у складу са
закључцима трilaterалног састанка централних и локалних органа за везу Србије,
Мађарске и Хрватске. За обезбеђење техничког особља за ледоломце задужено је
ДТД “Северна Бачка“ ДОО
Суботица, Трг Цара Јована Ненада бр. 2/1, Суботица,
В.Д. Директора: Александар Ђуричковић, моб.
064/111-88-79, тел. 024/551-844, E-mail: dtdsevernabacka@mts.rs

ЗА МИНИРАЊЕ ЛЕДА

ГЕНЕРАЛШТАБ ВОЈСКЕ СРБИЈЕ, ОПЕРАТИВНА УПРАВА (Ј-3):
Руководилац: Марио Арбутина, моб. 064/134-78-91, тел. 011/206-38-98
E-mail: mario.arbutina@vs.rs
Заменик: Бојан Стојановић, моб. 060/636-33-75, тел. 011/206-33-64, E-mail:
stojanovicb40@gmail.com

ЗА ОСМАТРАЊЕ ЛЕДА

Институт за водопривреду „Јарослав Черни“ а.д., ул. Јарослава Черног бр.80, Београд,
тел. 011/390-64-77, 390-64-61, факс 011/390-79--55
Горан Николић, моб. 066/856-08-87, E-mail: goran.nikolic@jcerni.rs

ЗА ХИТНЕ ИСТРАЖНЕ РАДОВЕ И АНАЛИЗЕ (ЕКСПЕРТИЗЕ ПОПЛАВНИХ ДОГАЂАЈА,
ХИДРОЛОШКЕ, ХИДРАУЛИЧКЕ, ХИДРОДИНАМИЧКЕ, ФИЛТРАЦИОНЕ И СТАТИЧКЕ
АНАЛИЗЕ, АНАЛИЗЕ ОШТЕЋЕЊА ЗАШТИТНИХ ВОДНИХ ОБЈЕКТА, РЕШЕЊА ХИТНИХ
РАДОВА ЗА ОТКЛАЊАЊЕ ШТЕТНИХ ПОСЛЕДИЦА ПОПЛАВНОГ ТАЛАСА И РЕШЕЊА ЗА
УНАПРЕЂЕЊЕ ЗАШТИТЕ ОД ПОПЛАВА)

Институт за водопривреду „Јарослав Черни“ а.д., ул. Јарослава Черног бр.80, Београд,
тел. 011/390-64-77, 390-64-61, факс 011/390-79--55
Горан Николић, моб. 066/856-08-87, E-mail: goran.nikolic@jcerni.rs



7. Лица задужена за евидентирање података о поплавним догађајима на водама I реда и системима за одводњавање у јавној својини

ЗА ВОДНО ПОДРУЧЈЕ МОРАВА (У ОКВИРУ “ЈВП “СРБИЈАВОДЕ”)
ЈВП „СРБИЈАВОДЕ”, Булевар уметности бр. 2а, Београд, тел. 011/311-94- 00,
311-94-02, 201-33-82, Е-mail: odbrana@srbijavode.rs, WEB сајт: www.srbijavode.com
ЗА СПОЉНЕ ВОДЕ: Ивана Спасић, моб. 064/840-48-04, 011/201-33-59, ,
Е-mail: ivana.spasic@srbijavode.rs За водна подручја „Морава”, „Ибар и Лепенац”
и „Бели Дрим”: Снежана Игњатовић, моб. 064/840-40-87,
Е-mail: snezana.ignjatovic@srbijavode.rs ВПЦ „Морава”, Ниш, тел. 018/425-81-85,
факс 018/451-38-20, Е-mail: vpcmorava@srbijavode.rs
ЗА УНУТРАШЊЕ ВОДЕ: Зоран Вучковић, моб. 064/840-41-17, 011/201-81-39,
факс 011/311-29-27, Email: zoran.vuckovic@srbijavode.rs, ВПЦ „Сава-Дунав”, Београд,
тел. 011/214-31-40, 201-81-13, факс 011/311- 29-27, Е-mail: vpcsava@srbijavode.rs

Током одбране од поплава јавно водопривредно предузеће обезбеђује:

- у редовној одбрани од поплава од спољних вода свакодневно осмочасовно дежурство руководећег особља из овог плана као и чуварске службе у току радног времена;
- у ванредној одбрани од поплава од спољних вода особље за дежурство од 24 часа (две смене по 12 часова или три смене по 8 часова)
- у редовној одбрани од леда свакодневно дежурство од 8.00 до 12.00 часова;
- у ванредној одбрани од леда свакодневно дежурство, по правилу од 8.00 до 18.00 часова, односно од 0.00 до 24.00 часа када долази до нагомилавања леда и потребе за интервенцијама;
- у редовној одбрани од поплава од унутрашњих вода потребан број лица за рад у времену од 6.00-18.00 часова (једна смена), а на црпним станицама у времену од 0.00-24.00 часа (две смене по 12 часова);
- у ванредној одбрани од поплава од унутрашњих вода и на црпним станицама потребан број лица за рад у времену од 0.00-24.00 часа (две смене по 12 часова);

Током одбране од поплава, Републички хидрометеоролошки завод Србије:

- свакодневно до 8.30 часова доставља хидролошке и метеоролошке извештаје са станица дефинисаних републичким оперативним планом;
- обезбеђује прогнозе водостаја за дефинисане водомерне станице на водном подручју где се врши одбрана од поплава до 11.30 часова.

Извештаје о хидролошкој и метеоролошкој ситуацији, прогнозе и упозорења, доставља:

- Министарству пољопривреде, шумарства и водопривреде, Републичкој дирекцији за воде-главном координатору;
- Покрајинском секретаријату за пољопривреду, водопривреду и шумарство АП Војводине-координатору;
- Јавном водопривредном предузећу „Воде Војводине“– главном руководиоцу и руководиоцима на водним подручјима;
- Јавном водопривредном предузећу „Србијаводе“– главном руководиоцу и руководиоцима на водним подручјима;
- Министарству унутрашњих послова, Сектору за ванредне ситуације-Републичком и градском центру за обавештавање;
- Генералштабу Војске Србије, Оперативни центар система одбране.

Наредба о проглашењу и укидању одбране од поплава доставља се:

- Министарству пољопривреде, шумарства и водопривреде, Републичкој дирекцији за воде-главном координатору;
- Покрајинском секретаријату за пољопривреду, водопривреду и шумарство АП Војводине-координатору;
- Јавном водопривредном предузећу “Воде Војводине“– главном руководиоцу;



- Јавном водопривредном предузећу “Србијаводе” – главном руководиоцу;
- Надлежном правном лицу које спроводи одбрану од поплава-секторском руководиоцу;
- Републичком хидрометеоролошком заводу Србије;
- Министарству унутрашњих послова, Сектору за ванредне ситуације-Републичком центру за обавештавање и надлежном штабу за ванредне ситуације.

Републички центар за обавештавање доставља:

- упозорења о великим и поплавним водама потенцијално угроженим градовима и општинама;
- обавештењу о проглашењу редовне и ванредне одбране од поплава на водама I реда граду и општини на чијој територији је проглашена одбрана од поплава.

2. ОПЕРАТИВНИ ПЛАН ЗА ОДБРАНУ ОД ПОПЛАВА ОД СПОЉНИХ УНУТРАШЊИХ ВОДА И ЛЕДА

Оперативни план за одбрану од поплава од спољних и унутрашњих вода и леда садржи: за воде I реда, по водним подручјима и водним јединицама, секторе и деонице водотока, заштитне водне објекте на којима се спроводе мере одбрана од поплава од спољних вода и нагомилавања леда, штићена поплавна подручја и критеријуме за проглашење редовне и ванредне одбране од поплава од спољних вода и нагомилавање леда, правна лица надлежна за спровођење одбране од поплава, имена помоћника руководиоца одбране од поплава на водном подручју, имена секторских руководиоца одбране од поплава и њихових заменика; за унутрашње воде, по мелиорационим подручјима и водним јединицама, хидромелиорационе системе (ХМС) у јавној својини на којима се спроводи одбрана од поплава од унутрашњих вода, правна лица надлежна за спровођење одбране од поплава, имена помоћника руководиоца на мелиорационом подручју, имена руководиоца ХМС и њихових заменика и критеријуме и услове за проглашење редовне и ванредне одбране од поплава од унутрашњих вода.

Системи за заштиту од поплава–сектори, деонице, заштитни водни објекти, штићена поплавна подручја и критеријуми за проглашење редовне и ванредне одбране од поплава од спољних вода и загушења ледом

Сектор	Назив сектора Опис и дужина система за заштиту од поплава			
Ознака деонице	Опис деонице	Заштитни водни објекти на којима се спроводе мере одбране од поплава	Критеријуми за увођење мера одбране од поплава	Штићено поплавно подручје
	Водоток Назив Дужина система за заштиту од поплава	1. 2.	В ВВ Водомер (Р)-РХМЗ-а, (Л)-локални; л-летва, лим-лимниграф, д-дигитално и–Таб. 1, ив –Таб. 2; „0” - ката нуле тах осмотрени водостај (датум) РО Редовна одбрана - водостај и ката ВО Ванредна одбрана - водостај и ката МВ Меродавни водостај за меродавни Q __%, КВЗ Критични водостај/ката заштитног система	Касета Регулисано подручје Чвор Дужина система за заштиту од поплава Општина



Напомена: Заштитни водни објекти обележени са ** који се налазе уз воде II реда а којима се формира заштитна касета око брањеног подручја, са водним објектима уз воде I реда чине функционалну целину заштите брањеног подручја од поплава од спољних вода I реда.

M.4	СМЕДЕРЕВСКА ПАЛАНКА Јасеница, Кубршница и Велики Луг 95,46 км (укупно 153,32 км)			
M.4.2	Кубршница Велики луг 28,70 км	Регулисано корито Кубршнице у Аранђеловцу 0,70 км	РО испуњено минор корито ВО ниво воде на 1м испод круне мајор корита уз даљи пораст	„Аранђеловац“ регулисано подручје 0,7 км Аранђеловац

Оперативни план за одбрану од поплава од унутрашњих вода садржи по мелирационим подручјима, за хидромелиорационе системе (ХМС) у јавној својини, правна лица надлежна за организовање и спровођење одбране од поплава, имена руководиоца одбране од поплава, њихових заменика и помоћника, хидромелиорационе системе на којима се спроводи одбрана од поплава и критеријуме и услове за проглашење редовне и ванредне одбране од поплава од унутрашњих вода.

1. Правно лице надлежно за организовање и спровођење одбране од поплава, руководиоца одбране од поплава на мелирационом подручју, његов заменик и помоћник, руководиоца хидромелиорационог система и његов заменик

ВОДНО ПОДРУЧЈЕ	МЕЛИОРАЦИОНО ПОДРУЧЈЕ	ЈАВНО ВОДОПРИВРЕДНО ПРЕДУЗЕЋЕ (ЈВП) РУКОВОДИЛАЦ ОДБРАНЕ ОД ПОПЛАВА ЗАМЕНИК	ОЗНАКА ХИДРОМЕЛИОРАЦИОНОГ СИСТЕМА (ХМС)
„МОРАВА“	„ВЕЛИКА МОРАВА“	ЈВП „СРБИЈАВОДЕ“, Булевар уметности 2а, Нови Београд, Тел. 011/311-94-00, 311-94-02, 201-33-82, факс 011/311-94-03 E-mail:odbrana@srbijavode.rs WEB sajt:www.srbijavode.com РУКОВОДИЛАЦ: Валентина Томић, тел. 035/847-13-54, моб.064/840-41-14, E-mail:valentine.tomic@srbijavode.rs ЗАМЕНИК: Зоран Танасковић, моб. 064/840-41-13 E-mail:zoran.tanaskovic@srbijavode.rs	ВМ1.-ВМ 6

МЕЛИОРАЦИОНО ПОДРУЧЈЕ „ВЕЛИКА МОРАВА“

ПОМОЋНИК ОДБРАНЕ ОД ПОПЛАВА НА МЕЛИОРАЦИОНОМ ПОДРУЧЈУ	
ОЗНАКА ХИДРОМЕЛИОРАЦИОНОГ СИСТЕМА (ХМС)	ПРЕДУЗЕЋЕ Директор Руководилац ХМС Заменик руководиоца ХМС



ПОМОЋНИК: Јанош Немет, моб. 064/840-41-12, Е-mail: janos.nemet@srbijavode.rs
ВПЦ „МОРАВА“ РЈ „Велика Морава“, Ћуприја, тел. 035/847-13-54, факс 035/847-13-55

ПОМОЋНИК РУКОВОДИОЦА ЗА ХИДРОМАШИНСКУ ОПРЕМУ
Зоран Илић, моб.064/840-40-50, Е-mail: zoran.ilic@srbijavode.rs
ВПЦ „МОРАВА“, Ниш, тел. 018/425-81-85, факс 018/451-38-20,
Е-mail: vpc.morava @srbijavode.rs

ВМ 4.

АД „ВОДОПРИВРЕДА“ Смедеревска Паланка
тел. 026/320-782, факс 026/317-816,
Е-mail:advodoprivreda@yahoo.com
Директор: Игор Вујовић, моб. 069/444-11-15
Дадислав Бужек, моб. 069/829-44-53
Велимир Поповић, моб.069/829-44-31

Системи за заштиту од поплава–хидромелиорациони системи, територијална припадност система, дужина каналске мреже, реципијент, евакуациони објекат и критеријуми и услови за проглашење редовне и ванредне одбране од поплава од унутрашњих вода

Мелиорационо подручје „Велика Морава“ ХМС; ВМ1,-ВМ6.

Ознака ХМС	Хидро-мелиорациони систем (ХМС)	Територијална припадност система, Катастарска општина (КО)	Дужина каналске мреже ДКМ (м)	Реципијент	Евакуациони објекат	
					Гравитациони испуст (ГИ)	Црпна станица (ЦС)
ВМ 4.	Смедеревска Паланка Велика Плана	На целој територији општине Смед. Паланка; на КО: Велика Плана I, Велика Плана II, Велико Орашје, Ново Село I, Ново Село II, Радовање, Старо Село, Сепци, Сараново, Клока, Наталинци, Павловац, Шуме, Трнава, Божурња, Горович, Јунковац, Рајковац, Маскар, Загорица, Жабаре варош, АРАНЂЕЛОВАЦ, АРАНЂЕЛОВАЦ варош, Липовац, Белосавци, Јеленац, Стојник, Копљари, Бања, Брезовац, Врбица, Аранђеловац, Орашац и Мисача	131.041	Јасеница, Кубршница, Велики Луг, Мали Луг, потоци Бојанац и Дреновчић	+	+

• ДКМ-дужина каналске мреже у метрима, **ГИ- гравитациони испуст, ***ЦС-црпна станица

Критеријуми и услови за проглашење редовне и ванредне одбране од поплава од унутрашњих вода

Критеријум А- Капацитет евакуационог објекта

Услов А1 Евакуациони објекат не може да одржава прописани ниво ни после непрекидног рада од 24h ,или уколико је у пријемнику испуњено минор корито



Услов А2 Евакуациони објекат не може да одржава прописани ниво ни после непрекидног рада од 48h, или је за реципијент проглашена редовна одбрана од поплава спољних вода

Услов А3 Евакуациони објекат не може да одржава прописани ниво ни после 72h, као и у случају хаварије, или ако је истовремено за реципијент проглашена редовна одбрана од поплава спољних вода

Критеријум Б – Испуњеност каналске мреже водом

Услов Б1 Каналска мрежа на појединим деоницама је у толикој мери испуњена водом, да прети изливање воде из канала, односно пријем воде у канале је отежан.

Услов Б2 На појединим деоницама долази до изливања воде из канала на околни терен, односно пријем воде у канале је изразито успорен

Услов Б3 На појединим деоницама долази до изливања воде из канала на околни терен, односно пријем воде у мрежу је онемогућен.

Критеријум Ц - Засићеност земљишта

Услов Ц1 Засићеност земљишта до максималног водног капацитета на сливу са појавом поплавлених површина до 1% површине система

Услов Ц2 Засићеност земљишта до максималног водног капацитета на сливу или до 5% површине система поплавлено. Угрожени поједини индустријски објекти, саобраћајнице и стамбене зграде.

Услов Ц3 Засићеност земљишта до максималног водног капацитета на сливу или више од 5% површине система поплавлено. Поплавлени поједини индустријски објекти, саобраћајнице и стамбене зграде.

Критеријум Д - Појава снежног покривача и леда

Услов Д1 Висок снежни покривач на сливу хидромелиорационих система за одводњавање, каналска мрежа засута снегом и делимично залеђена. Прогноза времена-пораст температуре и нагло топљење снега.

Услов Д2 Висок снежни покривач на сливу хидромелиорационих система за одводњавање, каналска мрежа засута снегом и залеђена. Нагли пораст температуре, топљење снега, поплавлено земљиште на смрзнутој подлози.

Услов Д3 Висок снежни покривач на сливу, каналска мрежа залеђена. Нагло топљење снега и кишне падавине, поплавлено земљиште на смрзнутој подлози

Одбрану од поплава од унутрашњих вода на појединим хидромелиорационим системима за одводњавање проглашава наредбом руководиоца одбране од поплава на мелиорационом подручју и то: редовну одбрану када се стекне један од услова по критеријумима А, Б, Ц и Д са индексом 1, а ванредну одбрану када се стекне један од услова са индексом 2.

3. ПРЕГЛЕД ХИДРОЛОШКИХ И МЕТЕОРОЛОШКИХ СТАНИЦА И ПУНКТОВА ЗА ОСМАТРАЊЕ ЛЕДЕНИХ ПОЈАВА

Извештајне хидролошке станице за редовно и ванредно осматрање водостаја у надлежности Републичког хидрометеоролошког завода Србије са условним водостајима

Ред. бр.	Водоток	Хидролошка станица	Подручје одбране од поплава		Условни водостај Н(см)	Израда прогноза/тенденција	Време од најаве до пристиз. врха таласа
			Деоница одбране	Општина			
1	Јасеница	См, Паланка	М.4.1.	См. Паланка, АРАНЂЕЛОВАЦ, Вел.Плана, Рача	100	+	21 сат



*Условни водостај је водостај при коме Републички хидрометеоролошки завод Србије почиње ванредно да осматра водостаје и издаје упозорења и прогнозе водостаја.

Извештајне метеоролошке станице

Редни број	Водоток	Синоптичка станица
1	Велика Морава	Ћуприја
2	Велика Морава	Крагујевац
3	Велика Морава	Смедеревска Паланка

Пунктови за осматрање ледених појава

Водоток/пункт	км тока	Осматрачку службу врши
ВЕЛИКА МОРАВА		
1. Драговачки мост	км 18+000	„Водопривреда“ доо Пожаревац
1. Лаповски кључ	км 21+200	ВДП „Смедерево“ доо Смедерево
3. Лаповски кључ	км 75+000	АД „Водопривреда“ Смедеревска Паланка
4. Жабарски мост	км 56+750	АД „Водопривреда“ Смедеревска Паланка
5. Марковачки мост	км 71+880	ВП „ЋУПРИЈА“ АД, Ћуприја
6. Глоговачки мост	км 107+500	ВП „ЋУПРИЈА“ АД, Ћуприја
7. Мост на ауто-путу код Мијатовца	км 116+500	ВП „ЋУПРИЈА“ АД, Ћуприја
8. Друмски мост код Ћуприје	км 118+600	ВП „ЋУПРИЈА“ АД, Ћуприја
9. Железнички мост код Ћуприје	км 121+660	ВП „ЋУПРИЈА“ АД, Ћуприја
10. Чепурски мост	км 134+000	ВП „ЋУПРИЈА“ АД, Ћуприја
11. Варварински мост	км 146+700	ВП „ЋУПРИЈА“ АД, Ћуприја

Републички хидрометеоролошки завод Србије врши осматрање ледених појава на станицама из табеле 1.

За време одбране од леда републички хидрометеоролошки завод Србије доставља податке и прогнозу ледених појава за Дунав, Тису, Саву, Велику Мораву и Тамиш, свакодневно, за седам дана и месечну оријентациону прогнозу.

II. НАЗИВИ СЕКТОРА И ДЕОНИЦА ВОДОТОКОВА (СА ПРОЦЕНОМ УГРОЖЕНОСТИ)

Одредбама Закона о водама („Сл. гласник РС“ бр 30/10.....95/2018) извршена је подела површинских вода према значају које имају за управљање водама на воде I реда и воде II реда на основу утврђених критеријума:



- положаја водотока у односу на државну границу
- величине и карактеристике слива
- карактеристике водотока са аспекта коришћења вода, заштите вода и заштите од вода.

Одлуком Владе Републике Србије од 04. новембра 2010. године утврђен је попис природних и вештачких водотока који су категорисани као водотоци, односно воде I реда. Сви остали водотоци који нису обухваћени Одлуком о попису вода I реда сматрају се као водотоци – воде II реда.

Одбрану од поплава организује и спроводи на водама I реда у јавној својини, јавно водопривредно предузеће (у овом случају ЈВП „Србијаводе“), а на водама II реда јединица локалне самоуправе (у овом случају Општина Аранђеловац), у складу са Општим планом за одбрану од поплава и Оперативним планом за одбрану од поплава.

Обзиром да је законском регулативом извршена подела и надлежност у погледу организовања и спровођења одбране од поплава на Републику Србију и јединице локалне самоуправе у складу са Одлуком о попису вода I реда, то ће се овим Оперативним планом извршити разграничење на водотоке I и II реда на територији општине Аранђеловац, а Оперативним планом у смислу организовања и спровођења одбране од поплава, биће обухваћени само водотоци II реда.

На подручју општине Аранђеловац воде I реда су реке Кубршница, Пештан, Турија, Букуља и Дубоки поток.

2. Процена могуће угрожености од поплава

Бујичне поплаве мањег интензитета дешавају се скоро сваке године на подручју Општине, ретко се дешава да захвате велика подручја. Бујична поплава великих размера догодила се 2009, 2010 и 2014. године, када су настале велике штете на саобраћајницама, занатским и стамбеним објектима и у пољопривреди. Највећа разарања су се догодила дуж тока Пештана, Кубршнице, Босуте, Каменице и Букуље где је уништено или оштећено више мостова. Штете у пољопривреди су биле обимне, јер се поплава догодила у време жетве пшенице а у 2014 години у време сетве пролећних култура, а земљиште је већи број дана било натопљено водом која се споро повлачила, а за собом оставила велике количине муља песка и шљунка.

Подручје општине Аранђеловац обилује свим рељефним облицима карактеристичним за брдовита и равничарска подручја. Коте терена крећу се од око 165 до 696 метара надморске висине. Сви значајни токови који протичу кроз територију општине настају на падинама Букуље и Венчаца, Космаја и сливају се ка Кубршници и Пештану, Турији, и Качеру које су најзначајније реке наше Општине.

Према подацима из Елабората за план одбране од поплава на водотоковима ван система одбране од поплава на територији општине Аранђеловац који је израдио Институт за водопривреду „Јарослав Черни“ из Београда када се посматра укупна површина општине Аранђеловац може се рећи да трајање киша између 18 минута и 7 сати и њихови интензитети од између 70 и 100 mm/час могу да изазову нежељене последице на мањим токовима, а за веће токове приказане у наведеном елаборату (Елаборат се налази у Општинској управи општине Аранђеловац) меродавна трајања кише се крећу од 42 минута до 7 часова, односно интензитети киша између 70 и 90 mm/час.

Нежељене последице наведених интензитета киша су плављења на територији општине, а због недовољне пропусне моћи уливних објеката, неодговарајућег капацитета регулационих објеката, неизграђене каналске мреже, неуређених речних корита и других узрока који могу да умање пропусну моћ корита бујичних водотокова.

Табела: Прорачун великих вода за бујичне водотокове Општине Аранђеловац

Ред. бр	Бр. слива	Име тока профил	Површина слива F км ²	Максимални протицаји m ³ /s				
				m ³ /s	m ³ /s	m ³ /s	m ³ /s	m ³ /s
				Q1%	Q2%	Q5%	Q10%	Q20%
1	1	Кубршница	55.46	70.4	55.90	41.20	33.40	23.90
2	2	Катанићи	2.77	5.54	3.94	2.44	1.72	1.06



3	3	Сушица	9.11	19.8	14.70	9.70	7.20	4.70
4	4	Јунац	2.64	5.82	4.15	2.57	1.80	1.11
5	5	Врб.река	7.17	20.2	15.00	9.95	7.40	4.82
6	6	Балабанац поток	4.94	14.3	10.6	6.90	5.06	3.27
7	7	Јешовац Поток	1.46	5.25	3.74	2.30	1.61	0.99
8	8	Миленића поток	0.42	1.84	1.28	0.75	0.51	0.30
9	9	Пресека	2.87	8.26	5.99	3.82	2.75	1.73
10	14	Грабовац	1.98	2.98	2.11	1.29	0.90	0.55
11	27	Придворица	5.06	9.66	7.13	4.65	3.42	2.21
12	36	Акумулација Козарица	0.88	4.07	2.86	1.71	.1.17	0.70
13	37	Акумулација Капетаново поље	1.80	8.75	6.16	3.74	2.59	1.57
14	43	Јеловик	4.76	15.9	11,70	7.68	5.66	3.66
15	44	Акумулација Велика Букуља	21.64	45.1	34.50	23.90	18.30	12.46
16	48	Место Босуца	4.22	15.3	11.30	7.37	5.42	3.51
17	49	Бобовик река	5.46	11.5	8.56	5.67	4.21	2.77

На територији општине Аранђеловац следећи водотоци могу угоризити подручје као последица поплавних таласа, те ће исти бити фокус Оперативног плана:

Водотокови I реда:

- Кубршница
- Пештан
- Турија
- Букуља
- Дубоки поток

Водотокови II реда

- Поток Балабанац
- Придворица
- Врбичка река
- Поток Јешовац
- Катанићи (Бања)
- Сушица (Бања)
- Миленића поток
- Поток Јелинац
- Јунац
- Пресека
- Каменац



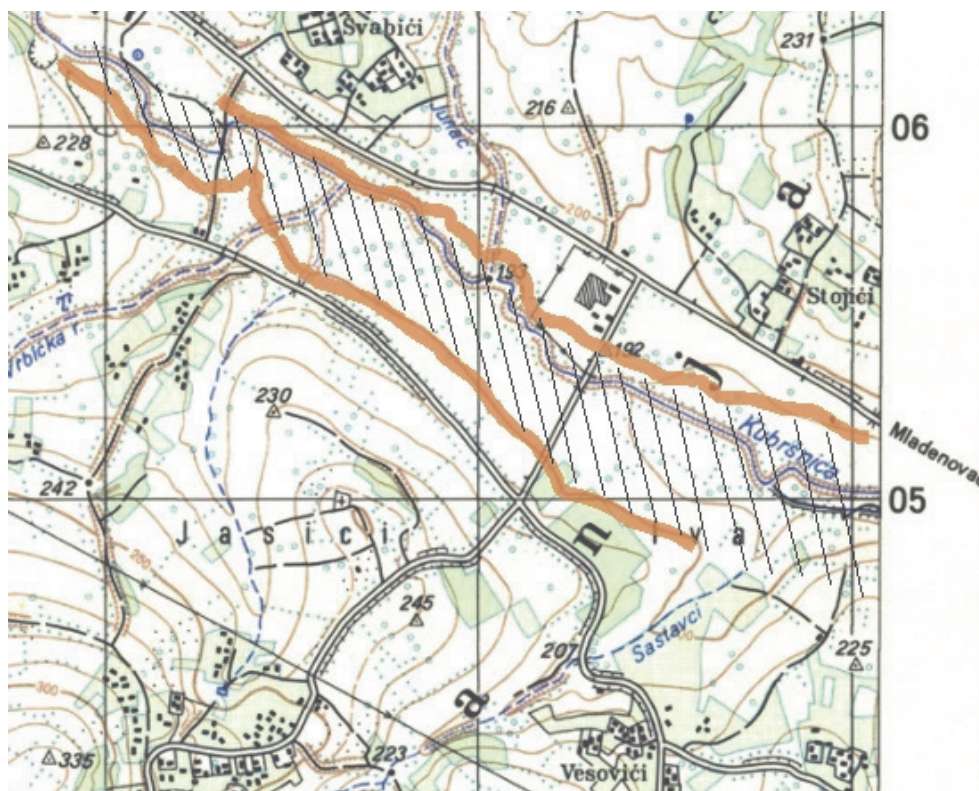
- Расаднички
- Орашачки
- Суморина (Копљари)
- Каменица
- Грабовац (Стојник)
- Јеловик
- Босуа
- Бобовик (Вукосавци-Босуа)
- Врлаја (Вукосавци)
- Вукасовачка река
- Мисача
- Мала река (Г.Трешњевица)
- Велика река (Г.Трешњевица)

Поред наведених водотокова угроженост стварају и мањи потоци који уследу бујица могу створити поплавне таласе и направити штету, нарочито у сеоском подручју. Такође и у градском подручју, потоци који су делом зацењени или који се појављују при отицању атмосферске воде своју проточност заснивају на проточности сливника те се угроженост и нефункционалност истих може значајно одразити на поплавни талас и угроженост објеката у градском подручју.

Процењује се да је угроженост од поплава територије и насеља у општини Аранђеловац следећа:

Од реке Кубршница угрожене су следеће површине:

- На подручју МЗ Бања од поплава може бити угрожено око 100 ха пољопривредног земљишта, мањи број домаћинства око реке, а такође и путна и водопривредна инфраструктура.
- На подручју МЗ Врбица у долини реке Кубршнице може бити угрожено око 50 ха обрадивог земљишта и 20 домаћинства.
- На подручју града такође је угрожен већи број стамбених, привредних и инфраструктурних објеката на подручју од доње зелене пијаци до циглане.



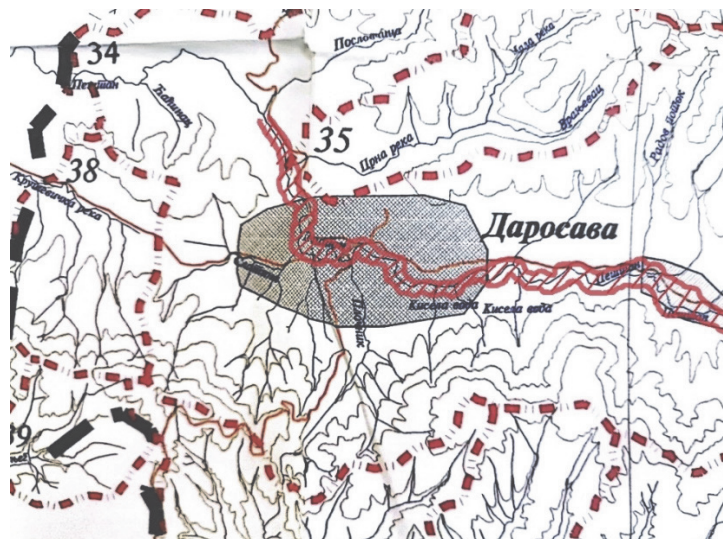
Шематски приказ угрожених парцела у месној заједници Бања у сливу Кубршнице



Од реке Пештан угрожене су следеће површине:

- На подручју МЗ Буковик од фабрике Шамот па низводно до Даросаве поплавама може бити угрожено око 50 ха пољопривредног земљишта и 25 домаћинстава као и предузеће Пештан и путна инфраструктура.

- На подручју МЗ Даросава од поплава може бити угрожено око 25 ха пољопривредног земљишта и то од Буковика до Пречистача воде на путу даросава Венчане Мањи број стамбених објеката у самом центру МЗ Даросава..



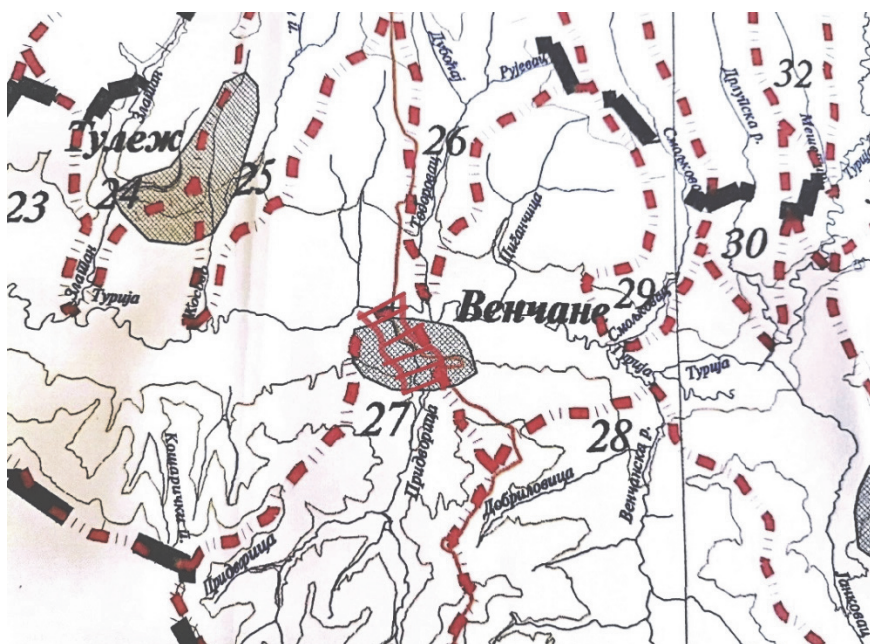
Шематски приказ угроженог подручја око слива реке Пештан

Од реке Каменице угрожене су следеће површине:

- На подручју села Брзовац у долини реке Каменице може бити угрожено 20 ха обрадивог земљишта као и путна инфраструктура

Од реке Придворице угрожене су следеће површине:








- На подручју села Венчани у долини реке Каменице може бити угрожено 35 ха обрадивог земљишта као и путна инфраструктура и тридесетак домаћинстава у центру МЗ Венчани.



Шематски приказ угроженог подручја у насељеном месту Венчане, на ушћу Придворице у Турију



ЛЕГЕНДА

	НАСЕЉЕ
	НАСЕЉЕ ГРАДСКОГ ТИПА
	ГРАНИЦА ОПШТИНЕ
	ГРАНИЦА СЛИВА
	ВОДОДЕЛНИЦА САВА-МОРАВА
	БРОЈ СЛИВА
	ПУТ

Размера R = 1 : 50 000

Легенда шематских приказа угрожених подручја

Од реке Букуља угрожене су следеће површине:

- На подручју села Гарашаи у долини реке Букуље може бити угрожено 35 ха обрадивог земљишта као и путна инфраструктура
- На подручју села Јеловик у долини реке Букуље може бити угрожено 25 ха обрадивог земљишта као и путна инфраструктура такође и мањи број домаћинстава.
- На подручју села Босуа у долини реке Букуље може бити угрожено 75 ха обрадивог земљишта као и путна инфраструктура као и црпна станица на ушћу Букуље у Качер такође и мањи број домаћинстава.

Од реке Турија угрожене су следеће површине:

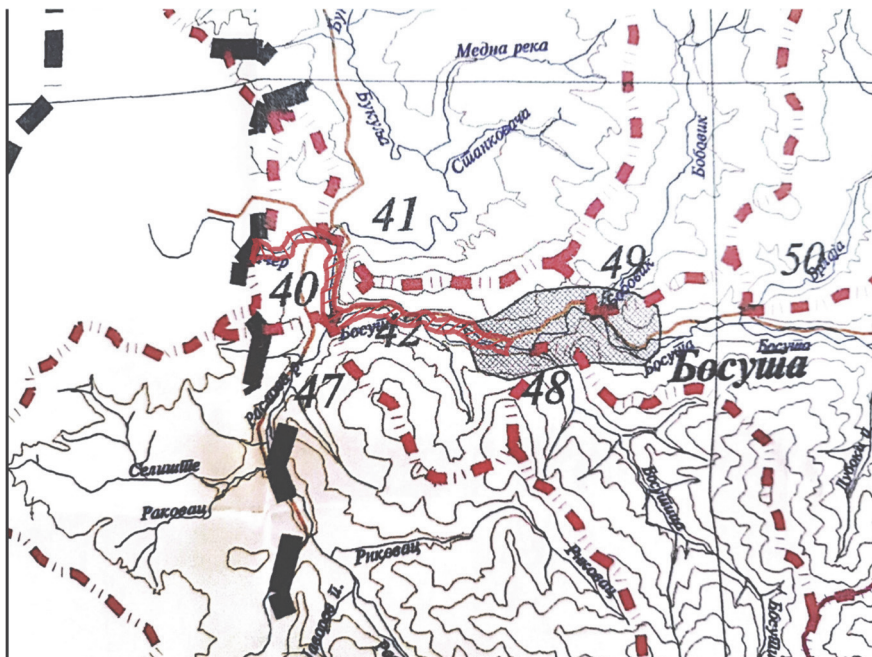
- На подручју села Венчани у долини реке Турије може бити угрожено 95 ха обрадивог земљишта као и путна инфраструктура и двадесетак домаћинстава
- На подручју села Тулеж у долини реке Турије може бити угрожено 145 ха обрадивог земљишта као и путна инфраструктура и двадесетак домаћинстава
- На подручју МЗ Раниловић у долини реке Турије може бити угрожено 45 ха обрадивог земљишта као и путна инфраструктура.

Од реке Грабовац угрожене су следеће површине:

- На подручју села Стојник у долини реке Грабовац може бити угрожено 10 ха обрадивог земљишта као и путна инфраструктура

Од реке Босуа (Качер) угрожене су следеће површине:

- На подручју села Босуа у долини реке Босуте може бити угрожено 35 ха обрадивог земљишта као и путна инфраструктура такође и 20 домаћинстава у центру МЗ као и Школа.



Шематски приказ угроженог подручја у сливу реке Босуте, ушћа у Качер око пумпне станице Качер и непосредан почетак реке Качер

Од потока Балабанац угрожене су следеће површине

- На подручју Аранђеловца у долини потока Балабанац може бити угрожено 5 ха обрадивог земљишта као и путна инфраструктура и тридесет домаћинстава као и зграда млина у Аранђеловцу и силоси.

Од потока Јелинац угрожене су следеће површине

- На подручју Аранђеловца у долини потока Јелинац може бити угрожено путна инфраструктура, два моста и 10 домаћинстава као угоститељски објекти и предузетничке радње .

Од потока Јешовац угрожене су следеће површине

- На подручју Аранђеловца у долини потока Јешовац може бити угрожена путна инфраструктура, као и бувља пијаца.

Од потока Врбичка Река угрожене су следеће површине

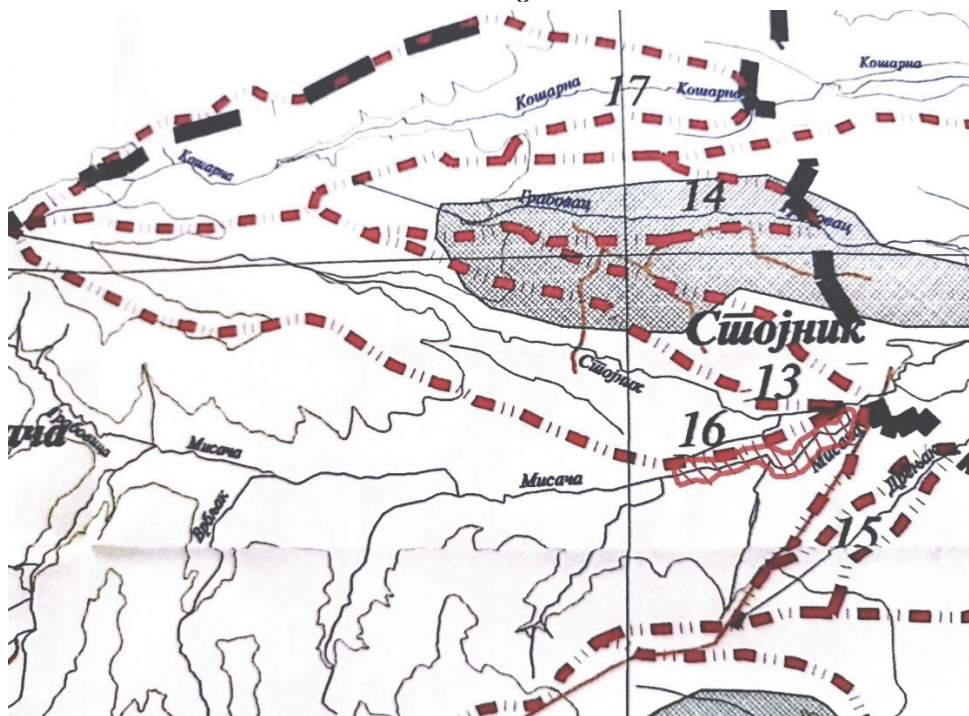
- На подручју села Врбице у долини потока Врбичка Река може бити угрожено 10 ха обрадивог земљишта као и путна инфраструктура и тридесет домаћинстава.

Од реке Сушице угрожене су следеће површине

- На подручју села Бања у долини Сушице може бити угрожено око 15 ха обрадивог земљишта као и путна инфраструктура и неколико домаћинстава.

Од изливања мањих речица и потока угрожене су следеће површине:

- На подручју МЗ Орашац од реке Мисача и мањих потока може бити угрожено око 120 ха обрадивог земљишта.



Шематски приказ угроженог подручја од реке Турије на изласку из територије општине Аранђеловац

- На подручју МЗ Горња Трешњевица од мањих бујичних потока може бити угрожено око 20 ха пољопривредног земљишта.
- На подручју МЗ Вукосавци од Вукосавачке реке, потока Бобовик и других мањих бујичних потока може бити угрожено око 40 ха пољопривредног земљишта као и већи број мостова и путева уз водотокове.
- На подручју МЗ Мисача од мањих потока бујичних потока може бити угрожено око 10 ха пољопривредног земљишта.
- На подручју МЗ Копљари од мањих потока бујичних потока може бити угрожено до 10 ха пољопривредног земљишта.

3. КРИТЕРИЈУМИ ЗА ПРОГЛАШАВАЊЕ ОДБРАНА ОД ПОПЛАВА ПО ДЕОНИЦАМА

• ДЕОНИЦА: РЕКА КУБРШНИЦА (ЦЕНТАР)

Шифра деонице	Д1
Ближи опис деонице	Од извора реке до изласка из каце, ток је уређен бетонским кацама, пролази кроз грдско подручје.
Деонички руководиоцац	Председник савета МЗ Центар Слободан Јестратијевић 064/8669-262
Критеријум за проглашење редовне одбране од поплава	Испуњено минор корито на изласку из зацефљеног дела
Критеријум за проглашење ванредне одбране од поплава	Ниво воде на 1м испод круне мајор корита на изласку из цеви уз даљи пораст
Обезбеђење особља	МЗ Центар, МЗ Стари град, ЈКП Букуља и Зеленило
Обезбеђење алата, материјала, опреме и механизације:	МЗ Центар, МЗ Стари град, ЈКП Букуља и Зеленило,



• ДЕОНИЦА: РЕКА КУБРШНИЦА

Шифра деонице	Д2
Ближи опис деонице	Од изласка из каце до изласка са територије општине на граници села Бање и Крћевац (изузимајући 700м регулисаног корита)
Деонички руководиоцац	Председник савета МЗ Бања Томковић Зоран 063/668149 / 064/8669385
Критеријум за проглашење редовне одбране од поплава	Испуњено минор корито на изласку из регулисаног дела корита
Критеријум за проглашење ванредне одбране од поплава	Ниво воде на 1м испод круне мајор корита на изласку уз даљи пораст
Обезбеђење особља	МЗ Врбица, ЈКП Букуља и Зеленило
Обезбеђење алата, материјала, опреме и механизације:	МЗ Врбица, ЈКП Букуља и Зеленило,

• ДЕОНИЦА: РЕКА ПЕШТАН (БУКОВИК)

Шифра деонице	Д3
Ближи опис деонице	Буковик од фабрике Шамот па низводно до границе Даросаве
Деонички руководиоцац	Председник савета МЗ Буковик Слободан Лаловић 034742127
Критеријум за проглашење редовне одбране од поплава	1м воде у кориту
Критеријум за проглашење ванредне одбране од поплава	1м испод круне обале уз даљи пораст
Обезбеђење особља	МЗ Буковик, ЈКП Букуља, ЈП Зеленило,
Обезбеђење алата, материјала, опреме и механизације:	ЈКП Букуља и Зеленило, , ДОО. Пештан



• ДЕОНИЦА: РЕКА ПЕШТАН (ДАРОСАВА)

Шифра деонице	Д4
Ближи опис деонице	Неуређено корито кроз МЗ Даросава до пречистача
Деонички руководиоцац	Председник савета МЗ Љубивоје Петровић 064/8657741 /064/8669390
Критеријум за проглашење редовне одбране од поплава	1м воде у кориту
Критеријум за проглашење ванредне одбране од поплава	1м испод круне обале уз даљи пораст
Обезбеђење особља	МЗ Даросава, ЈКП Букуља и Зеленило
Обезбеђење алата, материјала, опреме и механизације:	МЗ Даросава, ЈКП Букуља и Зеленило,

• ДЕОНИЦА: РЕКА БУКУЉА (ГАРАШИ)

Шифра деонице	
Ближи опис деонице	Неуређено корито кроз МЗ гараше од бране до изласка у Јеловик.
Деонички руководиоцац	Председник савета МЗ Гараши Илић Сениша 064/8669320
Критеријум за проглашење редовне одбране од поплава	Најава поплаве, поплавне кише, јаке пљусковите кише јаког интензитета на меродавном делу слива
Критеријум за проглашење ванредне одбране од поплава	Најава и појава поплавне кише дужег времена трајања уз даљи пораст водостаја.
Обезбеђење особља	МЗ Гараши, ЈКП Букуља и Зеленило
Обезбеђење алата, материјала, опреме и механизације:	МЗ Гараши, ЈКП Букуља и Зеленило,



• ДЕОНИЦА: РЕКА БУКУЉА (ЈЕЛОВИК)

Шифра деонице	
Ближи опис деонице	Неуређено корито кроз МЗ Јеловик до изласка у Босуту
Деонички руководиоцац	Председник савета МЗ Стојановић Зоран 065/2200938 или 034 743-289 и 064/8669391
Критеријум за проглашење редовне одбране од поплава	Најава поплаве, поплавне кише, јаке пљусковите кише јаког интензитета на меродавном делу слива
Критеријум за проглашење ванредне одбране од поплава	Најава и појава поплавне кише дужег времена трајања уз даљи пораст водостаја.
Обезбеђење особља	МЗ Јеловик, ЈКП Букуља и Зеленило
Обезбеђење алата, материјала, опреме и механизације:	МЗ Јеловик, ЈКП Букуља и Зеленило,

• ДЕОНИЦА: РЕКА БУКУЉА (БОСУТА)

Шифра деонице	
Ближи опис деонице	Неуређено корито кроз МЗ Босута до црпне станице на ушћу у реку Качер
Деонички руководиоцац	Балтић Зоран 060/3150640
Критеријум за проглашење редовне одбране од поплава	Најава поплаве, поплавне кише, јаке пљусковите кише јаког интензитета на меродавном делу слива
Критеријум за проглашење ванредне одбране од поплава	Најава и појава поплавне кише дужег времена трајања уз даљи пораст водостаја.
Обезбеђење особља	МЗ Босута, ЈКП Букуља и Зеленило
Обезбеђење алата, материјала, опреме и механизације:	МЗ Босута, ЈКП Букуља и Зеленило,



• ДЕОНИЦА: РЕКА ТУРИЈА (РАНИЛОВИЋ)

Шифра деонице	
Ближи опис деонице	Неуређено корито кроз МЗ Раниловић
Деонички руководиоцац	Председник савета МЗ Раниловић Павловић Раде 064/2300075 /064/8669394
Критеријум за проглашење редовне одбране од поплава	Најава поплаве, поплавне кише, јаке пљусковите кише јаког интензитета на меродавном делу слива
Критеријум за проглашење ванредне одбране од поплава	Најава и појава поплавне кише дужег времена трајања уз даљи пораст водостаја.
Обезбеђење особља	МЗ, ЈКП Букуља и Зеленило
Обезбеђење алата, материјала, опреме и механизације:	МЗ, ЈКП Букуља и Зеленило,

• ДЕОНИЦА: РЕКА ТУРИЈА (ВЕНЧАНИ)

Шифра деонице	
Ближи опис деонице	Неуређено корито кроз МЗ Венчани.
Деонички руководиоцац	Председник савета МЗ Венчани Мира Бошњаковић 064/ 8669 -388
Критеријум за проглашење редовне одбране од поплава	Најава поплаве, поплавне кише, јаке пљусковите кише јаког интензитета на меродавном делу слива
Критеријум за проглашење ванредне одбране од поплава	Најава и појава поплавне кише дужег времена трајања уз даљи пораст водостаја.
Обезбеђење особља	МЗ, ЈКП Букуља и Зеленило
Обезбеђење алата, материјала, опреме и механизације:	МЗ, ЈКП Букуља и Зеленило,



• ДЕОНИЦА: РЕКА ТУРИЈА (ТУЛЕЖ)

Шифра деонице	
Ближи опис деонице	Неуређено корито кроз МЗ Тулеж.
Деонички руководиоцац	Члан савета МЗ Тулеж Марко Адамовић, 064/4447177
Критеријум за проглашење редовне одбране од поплава	Најава поплаве, поплавне кише, јаке пљусковите кише јаког интензитета на меродавном делу слива
Критеријум за проглашење ванредне одбране од поплава	Најава и појава поплавне кишео дужег времена трајања уз даљи пораст водостаја.
Обезбеђење особља	МЗ, ЈКП Букуља и Зеленило
Обезбеђење алата, материјала, опреме и механизације:	МЗ, ЈКП Букуља и Зеленило,

• ДЕОНИЦА: РЕКА КАМЕНИЦА (БРЕЗОВАЦ)

Шифра деонице	
Ближи опис деонице	Неуређено корито кроз МЗ Брезовац
Деонички руководиоцац	Председник савета МЗ Брезовац Вујановић Славиша 063/8675105, 034/533-126 и 064/8669387
Критеријум за проглашење редовне одбране од поплава	Најава поплаве, поплавне кише, јаке пљусковите кише јаког интензитета на меродавном делу слива
Критеријум за проглашење ванредне одбране од поплава	Најава и појава поплавне кише дужег времена трајања уз даљи пораст водостаја.
Обезбеђење особља	МЗ, ЈКП Букуља и Зеленило
Обезбеђење алата, материјала, опреме и механизације:	МЗ, ЈКП Букуља и Зеленило,



• ДЕОНИЦА: РЕКА ПРИДВОРИЦА (ВЕНЧАНЕ)

Шифра деонице	
Ближи опис деонице	Неуређено корито кроз Венчане од извора до ушћа у Турију
Деонички руководицац	Председник савета МЗ Венчани Мира Бошњаковић 064/ 8669 -388
Критеријум за проглашење редовне одбране од поплава	Најава поплаве, поплавне кише, јаке пљусковите кише јаког интензитета на меродавном делу слива
Критеријум за проглашење ванредне одбране од поплава	Најава и појава поплавне кише дужег времена трајања уз даљи пораст водостаја.
Обезбеђење особља	МЗ, ЈКП Букуља и Зеленило
Обезбеђење алата, материјала, опреме и механизације:	МЗ, ЈКП Букуља и Зеленило,

• ДЕОНИЦА: РЕКА БОСУТА

Шифра деонице	
Ближи опис деонице	Неуређено корито кроз МЗ Босуца до ушћа у Качер.
Деонички руководицац	Балтић Зоран 060/3150640
Критеријум за проглашење редовне одбране од поплава	Најава поплаве, поплавне кише, јаке пљусковите кише јаког интензитета на меродавном делу слива
Критеријум за проглашење ванредне одбране од поплава	Најава и појава поплавне кише дужег времена трајања уз даљи пораст водостаја.
Обезбеђење особља	МЗ Босуца, ЈКП Букуља и Зеленило
Обезбеђење алата, материјала, опреме и механизације:	МЗ Босуца, ЈКП Букуља и Зеленило,



• ДЕОНИЦА: ПОТОК БОБОВИК БОСУТА

Шифра деонице	
Ближи опис деонице	Неуређено корито кроз МЗ Босута до ушћа у реку Босуту после «Камене ћуприје»
Деонички руководиоцац	Балтић Зоран 060/3150640
Критеријум за проглашење редовне одбране од поплава	Најава поплаве, поплавне кише, јаке пљусковите кише јаког интензитета на меродавном делу слива
Критеријум за проглашење ванредне одбране од поплава	Најава и појава поплавне кише дужег времена трајања уз даљи пораст водостаја.
Обезбеђење особља	МЗ Босута, ЈКП Букуља и Зеленило
Обезбеђење алата, материјала, опреме и механизације:	МЗ Босута, ЈКП Букуља и Зеленило,

• ДЕОНИЦА: ПОТОК ВРЛАЈА ВУКОСАВЦИ

Шифра деонице	
Ближи опис деонице	Неуређено корито кроз МЗ Вукосавци до ушћа у реку Босуту код куће Ђорђевић Веселина
Деонички руководиоцац	Председник савета МЗ Вукосавци Радиша Матић, 064/1282169, 064/8669389, 063/615758
Критеријум за проглашење редовне одбране од поплава	Најава поплаве, поплавне кише, јаке пљусковите кише јаког интензитета на меродавном делу слива
Критеријум за проглашење ванредне одбране од поплава	Најава и појава поплавне кише дужег времена трајања уз даљи пораст водостаја.
Обезбеђење особља	МЗ, ЈКП Букуља и Зеленило
Обезбеђење алата, материјала, опреме и механизације:	МЗ, ЈКП Букуља и Зеленило,



• ДЕОНИЦА: ВУКОСАВАЧКА РЕКА

Шифра деонице	
Ближи опис деонице	Неуређено корито кроз МЗ Вукосавци до ушћа у реку Босуто код Клика
Деонички руководиоцац	Председник савета МЗ Вукосавци Радиша Матић, 064/1282169, 064/8669389, 063/615758
Критеријум за проглашење редовне одбране од поплава	Најава поплаве, поплавне кише, јаке пљусковите кише јаког интензитета на меродавном делу слива
Критеријум за проглашење ванредне одбране од поплава	Најава и појава поплавне кише дужег времена трајања уз даљи пораст водостаја.
Обезбеђење особља	МЗ, ЈКП Букуља и Зеленило
Обезбеђење алата, материјала, опреме и механизације:	МЗ, ЈКП Букуља и Зеленило,

• ДЕОНИЦА: РЕКА МИСАЧА

Шифра деонице	
Ближи опис деонице	Неуређено корито кроз МЗ Стојник и Орашац
Деонички руководиоцац	Председник савета МЗ Стојник Дарко Лучић 063/371137 , МЗ Орашац Наташа Пајевић 063615749
Критеријум за проглашење редовне одбране од поплава	Најава поплаве, поплавне кише, јаке пљусковите кише јаког интензитета на меродавном делу слива
Критеријум за проглашење ванредне одбране од поплава	Најава и појава поплавне кише дужег времена трајања уз даљи пораст водостаја.
Обезбеђење особља	МЗ, ЈКП Букуља и Зеленило
Обезбеђење алата, материјала, опреме и механизације:	МЗ, ЈКП Букуља и Зеленило,



• ДЕОНИЦА:МАЛА РЕКА (Г.ТРЕШЊЕВИЦА)

Шифра деонице	
Ближи опис деонице	Неуређено корито кроз МЗ Г.Трешњевица
Деонички руководицац	Председник савета МЗ Милош Божић 0638908078
Критеријум за проглашење редовне одбране од поплава	Најава поплаве, поплавне кише, јаке пљусковите кише јаког интензитета на меродавном делу слива
Критеријум за проглашење ванредне одбране од поплава	Најава и појава поплавне кише дужег времена трајања уз даљи пораст водостаја.
Обезбеђење особља	МЗ, ЈКП Букуља и Зеленило
Обезбеђење алата, материјала, опреме и механизације:	МЗ, ЈКП Букуља и Зеленило,

• ДЕОНИЦА:ГРАБОВАЦ (СТОЈНИК)

Шифра деонице	
Ближи опис деонице	Неуређено корито кроз МЗ Стојник
Деонички руководицац	Председник савета МЗ Стојник Лучић Дарко 064/8669395
Критеријум за проглашење редовне одбране од поплава	Најава поплаве, поплавне кише, јаке пљусковите кише јаког интензитета на меродавном делу слива
Критеријум за проглашење ванредне одбране од поплава	Најава и појава поплавне кише дужег времена трајања уз даљи пораст водостаја.
Обезбеђење особља	МЗ, ЈКП Букуља и Зеленило
Обезбеђење алата, материјала, опреме и механизације:	МЗ, ЈКП Букуља и Зеленило,



• ДЕОНИЦА: ВРБИЧКА РЕКА

Шифра деонице	
Ближи опис деонице	Неуређено корито кроз МЗ Врбица
Деонички руководицац	МЗ Врбица Данко Поповић, 064/8669164
Критеријум за проглашење редовне одбране од поплава	Најава поплаве, поплавне кише, јаке пљусковите кише јаког интензитета на меродавном делу слива
Критеријум за проглашење ванредне одбране од поплава	Најава и појава поплавне кише дужег времена трајања уз даљи пораст водостаја.
Обезбеђење особља	МЗ, ЈКП Букуља и Зеленило
Обезбеђење алата, материјала, опреме и механизације:	МЗ, ЈКП Букуља и Зеленило,

• ДЕОНИЦА: ПОТОК БАЛАБАНАЦ

Шифра деонице	
Ближи опис деонице	Неуређено корито кроз мз Врбица и Аранђеловац где је у доњем делу тока до ушћа у реку Кубршницу делом зацевљено.
Деонички руководицац	МЗ Врбица Данко Поповић, 064/8669164
Заменик деоничког руководиоца	
Критеријум за проглашење редовне одбране од поплава	Најава поплаве, поплавне кише, јаке пљусковите кише јаког интензитета на меродавном делу слива
Критеријум за проглашење ванредне одбране од поплава	Најава и појава поплавне кише дужег времена трајања уз даљи пораст водостаја.
Обезбеђење особља	МЗ, ЈКП Букуља и Зеленило
Обезбеђење алата, материјала, опреме и механизације:	МЗ, ЈКП Букуља и Зеленило,



22. ДЕОНИЦА: ПОТОК КАМЕНАЦ

Шифра деонице	
Ближи опис деонице	Неуређено корито кроз мз Врбица и Аранђеловац где је у доњем делу тока до ушћа у поток Јелинац делом уређено.
Деонички руководилац	МЗ Врбица Данко Поповић, 064/8669164
Заменик деоничког руководиоца	
Критеријум за проглашење редовне одбране од поплава	Најава поплаве, поплавне кише, јаке пљусковите кише јаког интензитета на меродавном делу слива
Критеријум за проглашење ванредне одбране од поплава	Најава и појава поплавне кише дужег времена трајања уз даљи пораст водостаја.
Обезбеђење особља	МЗ, ЈКП Букуља и Зеленило
Обезбеђење алата, материјала, опреме и механизације:	МЗ, ЈКП Букуља и Зеленило,

За водотокове који нису наведени у претходном одељку везаном за критеријуме проглашења поплава и надлежност над поменутиим а на којима се укаже могућност појаве поплавног таласа Председник савета месне заједнице на којем се налази претметни водоток добија надженост над руковоњем том деоницом, активира ресурсе и праћење стања на водотоку а према критеријумима за проглашење редовне одбране од поплава у случају најаве поплаве, поплавне кише, јаке пљусковите кише јаког интензитета на меродавном делу слива и проглашење ванредне одбране од поплава у случају најаве и појаве поплавне кише дужег времена тајања уз даљи пораст водостаја.

III. НАЗИВИ ПРЕДУЗЕЋА ОРГАНИЗАЦИЈА И ОДГОВОРНИХ ЛИЦА КОЈА ВРШЕ ПРОГЛАШЕЊЕ И УКИДАЊЕ ОДБРАНЕ ОД ПОПЛАВА

Успостављање плана

1. Утврђивање потенцијала

У случају већих поплава биће ангажовани кадрови надлежних служби ЈВП "Србијаводе" ВПЦ "Морава" Ниш, РЈ „Велика Морава“ Ћуприја, А.Д. Водопривреда“ Смедеревска Паланка, ЈКП "Букуља" Аранђеловац, Ватрогасно-спасилачка јединица МУП-а Аранђеловац, Општинска управа општине Аранђеловац, приватни предузетници и угрожене месне заједнице.

2. Расподела одговорности

Одбраном од поплава у Републици руководи главни руководилац одбране од поплава на основу и у оквиру овлашћења утврђених законом.

Непосредну одбрану од поплава на територији општине Аранђеловац организује Штаб за одбрану од поплава кога сачињавају: руководилац и помоћници (председници савета месних заједница) за угрожена насељена места.



Одбрана од поплава организује се и врши у зависности степена опасности, а према следећим фазама: припрема за одбрану, редовна одбрана и ванредна одбрана.

Одбрану од поплава на територији Републике у појединим фазама проглашава својом наредбом руководиоца одбране од поплава на водном подручју, на предлог секторског руководиоца, а у складу са условима и критеријумима утврђеним Оперативним планом одбране од поплава и о томе обавештава главног руководиоца одбране од поплава. Руководилац за одбрану од поплава на водном подручју има право да, на предлог помоћника и секторских руководиоца, укине поједину фазу одбране од поплава пре него што се достигну критеријуми утврђени оперативним планом одбране од поплава, ако закључи да стање заштитних објеката и хидрометеоролошке прилике то дозвољавају. Наредбу о проглашењу и престанку одбране од поплава, руководиоца одбране од поплава на водном подручју, доставља општинском руководиоцу одбране од поплава, који о томе обавештава председника општине.

Скупштина општине именује општински штаб за одбрану од поплава. Штабом одбране од поплава на територији општине руководи општински руководиоца за одбрану од поплава, који има своје помоћнике за свако насељено место (председнике савета месних заједница) који су уједно и деонички руководиоци деонице истока на припадајућој месној заједници. Председници савета месних заједница именују једног или више заменика (осматрача).

Општински руководиоца одбране од поплава за време одбране од поплава врши нарочито следеће послове:

а) Сарађује са помоћником руководиоца одбране од поплава "ЈВП "Србијаводе" ВПЦ "Морава", Ниш, РЈ „Велика Морава", Ћуприја, на телефон помоћника руководиоца одбране од поплава за водно подручје Морава, Зорана Станковић, на тел. број 064/840-40-83 и секторског руководиоца одбране од поплава А.Д. Водопривреда“ Смедеревска Паланка, Петра Живојиновић, на тел. број 069/829-44-29 и Милан Миљковић, моб. 069/829-44-39

б) Координира рад помоћника у насељеним местима,

с) Прикупља информације са угрожених подручја, анализира их и обавештава Штаб за ванредне ситуације,

д) Предлаже Општинском штабу за ванредне ситуације увођење одговарајућег степена одбране од поплава, укључујући и ванредно стање и издавање наредбе о предузимању мера на ангажовању радне снаге, механизације и других средстава.

Помоћници општинског руководиоца одбране од поплава (деонички руководиоци), врше нарочито следеће послове:

а) Спроводе наредбе општинског руководиоца за одбрану од поплава, информишу га о стању на терену,

б) Воде евиденцију о предузетим радовима, мерама и утрошеним средствима за обезбеђење система заштите и спасавања од поплава,

с) Подносе извештај општинском руководиоцу по завршетку одбране од поплава, а по потреби и у току одбране,

д) Воде дневник одбране од поплава.

Заменици помоћника општинског руководиоца одбране од поплава (осматрачи) врше нарочито следеће послове:

а) Врше редовно осматрање критичних тачка водотокова и обавештавају помоћника руководиоца (Председника МЗ)

б) Предлажу спровођење радова и мера на свом терену,

с) Организују и руководе хитним радовима и мерама у свом рејону по налогу помоћника,

д) Извештавају помоћника о предузетим мерама и воде евиденцију о стању на терену, ангажовањем људству, механизацији и др.

Помоћници руководиоца одбране од поплава именују заменике (осматраче) на тај начин што врше избор савесних лица са пребивалиштем наомак критичног места на предметном водотоку што ће омогућити редовно праћење стања. Помоћник може имати једног или више заменика у зависности од броја водотокова и деоница у надлежности Помоћника који покрива све критичне во-



дотокове на територији МЗ под његовом надлежношћу. Заменици могу, али не морају, бити шефови месне канцеларије припадајуће МЗ. Помоћници руководиоца одбране од поплаве су дужни да у року од 15 дана од усвајања Оперативног плана именују заменике у складу са бројем критичних деоница и да исти доставе руководиоцу одбране од поплава и локалном центру за пријем упозорења.

Лице задужено за информисање јавности Биљана Петровић са телефоном 064/8669-296 под надзором општинског руководиоца одбране од поплава, обавља следеће послове:

- а) Прати спровођење одбране од поплава, прикупља све извештаје ЈВП "Србијаводе" ВПЦ "Морава", Ниш, Радне јединице "Велика Морава", Ћуприја, А.Д. Водопривреда "Смедеревска Паланка и хидрометеоролошке службе и упознаје се са њима,
- б) Даје обавештења средствима јавног информисања,
- с) Одржава везу са центрима за обавештавање и средствима за информисање.

Руководилац одбране од поплава у најкраћем року извршиће удаљавање лица које несавесно или нестручно обавља поверене послове одбране од поплава или на други начин штетно утиче на спровођење одбране и сменити га са дужности на спровођењу мера заштите од поплава. Руководилац који је сменио са дужности поједина лица, дужан је да на њихово место одмах постави друга лица.

Све време трајања активности на одбрани од поплава, Главни руководилац одбране је у контакту са командантом Штаба за ванредне ситуације (председником општине) и Општинским већем. По завршеним активностима дужан је да Општинском штабу за ванредне ситуације, Општинском већу односно Скупштини општине, у року од 15 дана, достави извештај о последицама, насталој штети и ангажованим снагама и средствима у поступку одбране од поплава.

Активности и расположиви капацитети у људству и техници у ванредним околностима ЈКП "Букуља", Аранђеловац и других субјеката

ЈКП "Букуља" Аранђеловац ангажовала би све расположиво људство и механизацију у одбрани од поплава, као и санирању последица од штета, које би поплава нанела. Такође, снабдевало би грађане водом из цистерни до нормализације водоснабдевања.

Преглед материјално техничких средстава којима располаже ЈКП "Букуља", Аранђеловац, која могу бити ангажована у заштити од поплава			
Ред. број	Назив материјално техничког средства	Број комада	Старост (година)
1.	Комбинирка ЈЦБ 3	1	2
2.	Комбинирка ЈЦБ 4	1	9
3.	Трактор 577	2	10,26
4.	Компресор	1	7
5.	Камион смећар	5	1,2
6.	Ауточистилица	1	13
7.	Цистерна за воду	3	8,30,30
8.	Лада нива	2	8
9.	Камион ФАП 30-35	2	18,31
10.	Путничка возила	4	9,12
11.	Пумпе	2	1,2
12.	Пумпе потапајуће	2	1,2
13.	Лабораторијска опрема за испитивање воде	1	



Контакт особа, директор ЈКП "Букуља", Аранђеловац, Милан Јаћимовић Контакт телефон: 034/724079 или 064/8586000

Поред средстава ЈКП Букуља значајна су и у одбрани од поплава неизоставна средства Ватрогасно спасилачке јединице Аранђеловац и то 3 моторне пумпе за воду, 2 електричне пумпе за воду и претећа механизација (возила, алати и сл.)

Поред наведених материјално техничких средстава, у поступку отклањања последица од поплава биће ангажована и одговарајућа средства у власништву других правних субјеката и физичких лица са подручја општине Аранђеловац у складу са важећим прописима из ове области.

Сви субјекти који су у оперативном плану укључени за одређене специфичне активности везане за спровођење одбране од поплава, дужни су да их извршавају стручно и у складу са важећим прописима.

IV. НАЧИНИ ДЕЛОВАЊА У СЛУЧАЈУ ПОПЛАВА

Упозоравање

1.1. Уочавање поплаве и прогноза

За локални центар за пријем упозорења одређује се канцеларија дежурне службе Општинске управе Општине Аранђеловац, са бројем телефона 064/8669129. У случају немогућности коришћења телефона, комуникација се успоставља преко радио станице из система општинских веза.

Представници савета МЗ задужени су да благовремено обавесте локални центар за пријем упозорења о порасту водостаја на водотоковима на својим теренима као и општем стању водотокова, угрожености подручја и постојање околности који могу створити изливање водотока (закрчење корита и сл.)

Уколико се претња од поплаве или поплава деси ван радног времена обавештава се руководиоца одбране од поплава на телефон број 064/8586000 или преко Полицијске станице – Аранђеловац на број телефона 034/569173 или 192.

На основу добијених информација са терена, руководиоца одбране од поплава врши њихову проверу код следећих извора:

- ЈВП "Србијаводе" ВПЦ "Морава", Ниш, РЈ „Велика Морава“ Ћуприја, на телефон помоћника руководиоца одбране од поплава за водно подручје Морава, Зорана Станковић, број 064/840-40-83 и секторског руководиоца одбране од поплава А.Д. Водопривреда“ Смедеревска Паланка, Петра Живојиновић, на тел. број 069/829-4429, као и заменика секторског руководиоца Јоса Митић на тел 069/829-44-05.

(Имена одговорних секторских руководиоца и њихови бројеви телефона, одређени Наредбом о утврђивању оперативног плана за одбрану од поплава за 2022. годину, коју је донео Министар пољопривреде од 15. Децембра 2021. године бр 325-10-665/2021-07" .)

Општински руководиоца одбране од поплава са својим помоћником проверава добијене информације и изласком на терен.

На територији општине не постоје локалне референтне водомерне и кишне станице, те се добијене информације тумаче искуствено.

При прогнозама РХМЗ о изузетно великим количинама падавина, руководиоца одбране од поплава телефоном налаже активирање осматрача водостаја на водотоцима и одређује учесталост осматрања. За осматраче се одређују заменици деоничких руководиоца одбране од поплава који визуелно осматрају водостај и достављају повратну информацију локалном центру за пријем упозорења.

У случају да су повратне информације од ЈВП "Србијаводе" ВПЦ "Морава" Ниш, такве да се очекује наилазак поплавног таласа већег обима, активира се штаб одбране од поплава за рад током 24 часа.

Са успостављањем двадесетчетворочасовног рада, обавезе осматрача су да свака два сата јављају о стању водостаја. Јављање је телефонски или радио станицом из месне канцеларије.

Са осматрањем се престаје након налога од стране општинског руководиоца одбране од поплава.



1.2. Oglašavaње upozoreња

Упозорења морају бити самерена са очекиваном јачином поплаве, координирана и компатибилна са РХМЗ, а утврђена од стране штаба за одбрану од поплава.

При прогнозама о већим поплавним таласима, информације о могућим опасностима и последицама искључиво се преносе Штабу за ванредне ситуације општине Аранђеловац и надлежним субјектима укљученим у систем заштите и спасавања од поплава (ЈКП Букуља, Дом здравља, Полицијска станица Аранђеловац, Ватрогасно-спасилачка јединица МУП-а Аранђеловац).

Уколико се процени долазак поплавног таласа у року већем од два часа, порука се упућује у писаној форми - обавештење, у супротном се упућује телефоном о чему се сачињава службена белешка.

Обавештења шаље руководиоца преко курира, а доставнице морају бити потписане од стране руководиоца ових организација.

По пријему и провери информација са терена врши се и обавештавање грађана о наилазећој опасности од поплава.

За формулисање и пласирање информација, одређује се лице задужено за информисање јавности, при Општинској управи општине Аранђеловац, Биљана Петровић са бројем телефона 064/8669129, а на основу добијеног налога од Команданта Штаба за ванредне ситуације.

Лице за информисање доставља информације о наилазећим опасностима од поплава:

- локалној радио станици,
- шефовима месних канцеларија, како би усмено обавештавали становништво.

Евакуација и спасавање

У зависности од локације и обима поплавног таласа штаб за руковођење одбраном од поплава ће благовремено урадити следеће:

а) Осигурати да је угрожено становништво, путем локалне радио станице, телефоном, јављањем од врата до врата, полицијским или другим колима или употребом гласогворника, обавештено о потреби евакуације, о томе где је сигурно и крајње одредиште, којим путевима се иде и које је расположиво време за акцију;

б) Обезбедити са ЈКП "Букуља" Аранђеловац и предузећем за превоз „Ласта“ РЈ Аранђеловац, генералну помоћ за транспорт и припрему домаћинстава и привреде за евакуацију са подручја за која се процени да ће бити плављена, или су већ плављена;

с) Обезбедити са Здравственим центром Аранђеловац, особље и опрему за специјалну помоћ онима којима је таква помоћ посебно потребна (слепи, инвалиди);

д) Осигурати да је евакуација комплетна;

е) Успоставити са Полицијском станицом - Аранђеловац контролу саобраћаја, како се не би ушло у опасне зоне и идентификовати путеве и возила за евакуацију;

ф) Успоставити надзор над спровођењем евакуације, како би се обезбедила сигурност.

2.1. Центар за пријем угрожених

Прихватни центри за пријем формирају се и престају са радом на основу наредбе Општинског штаба за ванредне ситуације. Средства за обезбеђење опреме, сервисних услуга и неопходног снабдевања центра за пријем, у условима поплава, обезбеђује Општинско веће општине Аранђеловац, односно Савет Месне заједнице.

2.2. Ургентне мере

У сарадњи са Здравственим центром Аранђеловац, Територијалном ватрогасном јединицом, Електродистрибуцијом, ПТТ службом и противпожарном службом Полицијске станице Аранђеловац, предузимају се ургентне мере према процедурама предвиђеним њиховим плановима за ванредне ситуације.

Информисање јавности

3.1. Ургентне информације

На основу донетих одлука Штаб за ванредне ситуације, лице задужено за пријем и прослеђивање информација у јавност, а у периоду пре, за време и одмах након поплава, прима и прослеђује информације, које у себи укључују и:



а) Претходно опажање, упозорење и поруку о евакуацији. Поруку исказати речима, које ће допринети максималној позорности јавности;

б) Податке о томе које ће акције бити предузете, о локацијама које су безбедне, о просторима које треба избећи, о локацији прихватних центара и податке о начинима како добити ургентну помоћ;

с) Податке о акцијама које су предузете или ће бити предузете у вези са одбраном од поплава;

д) Позиве за радну снагу, опрему или другу врсту потребне помоћи за евакуацију, смањење штете или о активностима на уклањању последица од поплаве.

Лице задужено за информисање јавности у сарадњи са Штабом за ванредне ситуације вршиће пријем, обраду и дистрибуцију добијених информација, које треба пласирати, а с обзиром на:

а) Форму и садржину појединог типа информације;

б) Процедуру како и коме се упућују упозорења и друге релевантне поруке;

с) Извор и веродостојност поруке;

д) Повезаност комуникацијске опреме.

V. МАТЕРИЈАЛНА СРЕДСТВА ЗА ПРИМЕНУ СПРОВОЂЕЊА ОПЕРАТИВНОГ ПЛАНА

За припрему спровођења Оперативног плана одбране од поплава на територији Општине Аранђеловац, потребно је обезбедити следећи материјал:

Ред. број	Врста материјала	Количина	Јединица мере	Јединична цена/дин.	Свега
1	Џак јутани	2.000	комад	25,00	50.000
2	Канап за вреће	30	клубе	300,00	9.000
3	Акум бат.лампа	50	комад	500	25.000
4	Чизме рибарске	10	пар	3.000	30.000
5	Чизме гумене	50	пар	1.500	75.000
6	Паљена жица	10	кг	120	1.200
7	Ексери разни	20	кг	120	2.400
8	Приручна аптека	20	комад	2.200	44.000
9	Лопате	100	комад	600	60.000
10	Резана грађа	5	m ³	30.000	150.000
укупно					446.600



Средства за обезбеђење наведеног материјала у циљу спровођења Оперативног плана одбране од поплава на територији општине Аранђеловац, обезбеђују се буџетом. У случају настанка поплаве, односно ванредне ситуације, предвиђена су финансијска средства сталне буџетске резерве за санирање последица настале штете.

Спровођење превентивних мера и радова у циљу припреме за одбрану од поплава, ван периода у којем се спроводи одбрана од поплава Општина Аранђеловац ће остварити кроз:

1. Израду и усвајање просторних планова надлежних органа локалне самоуправе, обезбедити да се у наведене планове уграде сви захтеви заштите од поплава;

2. Урбанистичко уређење насеља нарочито насељених места и индустријских зона, обезбедити прилагођавање истих потребама и захтевима заштите становништва и материјалних добара од поплава;

3. Извођење антиерозионих радова, првенствено пошумљавањем и санирањем клизишта;

4. Израду недостајућих одбрамбених насипа, обало-утврда

5. Изградњу брана и преграда на бујичним водотоковима;

6. Изградњу система канала за одвођење вода и њихово одржавање;

7. Пре изградње мостова и пропуста, исте градити са већом пропусном моћи воде;

8. Организација система јавног узбуњивања на већим водотоковима ради благовременог обавештавања о опасностима од поплава и спровођења евакуације;

9. Оспособљавање становништва за заштиту и спасавање од поплава кроз личну и узајамну заштиту;

10. Оспособљавање Штаба за ванредне ситуације за руковођење акцијама заштите и спасавања од поплава;

11. Кроз практичне вежбе организованих снага цивилне заштите увежбати радње и поступке из области заштите спасавања од поплава;

12. Израда планова заштите и спасавања од поплава.

ГОДИШЊИ ПРОГРАМ МЕРА И РАДОВА НА СМАЊЕЊУ РИЗИКА ОД ПОПЛАВА ЗА ВОДЕ II РЕДА НА ПОДРУЧЈУ ОПШТИНЕ АРАНЂЕЛОВАЦ (ПРЕВЕНТИВНЕ МЕРЕ И РАДОВИ)

За спровођење превентивних мера и радова на смањењу ризика од поплава за воде II реда на подручју општине Аранђеловац за 2024. годину обезбеђена су финансијска средства Одлуком о буџету Аранђеловац за 2024. од 27.11.2023. године, објављену у службеном гласнику јединице локалне самоуправе број 9 од 29.11.2023. године.

Водотоци који су обућваћени превентивним мерама и радовима у циљу припреме одбране од поплава, ван периода у којем се спроводи одбрана од поплава за воде II реда на подручју општине Аранђеловац у 2024. години јесу водотоци са неуравнотеженим водостајем и малом пропусном моћи корита које је углавном обрасло биљним културама и травом, тако да је неопходно интервентно превентивно обезбеђење пропусне моћи корита како би се обезбедила заштита приобалног подручја.

На основу свега напред наведеног надлежни субјекат за спровођење превентивних мера и радова у циљу припреме одбране од поплава, ван периода у којем се спроводи одбрана од поплава за воде II реда на подручју општине Аранђеловац у 2024. години, јесте јединица локалне самоуправе Општина Аранђеловац.

Ради реализације активности, мера и радова за смањење ризика од поплава на подручју општине Аранђеловац, надлежно одељење Општине Аранђеловац-Општинске управе ће у складу са прописаном законском регулативом извршити ангажовање потребне механизације и људства.

По окончању поступка усвајања локалног оперативног плана одбране од поплава на територији општине Аранђеловац за 2024.годину, наведени надлежни субјекат за спровођење превентивних мера и радова у циљу припреме одбране од поплава приступиће реализацији активности, мера и радова за смањење ризика од поплава на подручју општине Аранђеловац.

Надлежни субјект за спровођење превентивних мера предвиђених овим планом је Општинска управа кроз Одељење за јавне набавке и инвестиције општине Аранђеловац.



За успешно спровођење одбране од поплава, потребно је извести превентивне активности чишћења водотокова, решетки и сливника, и то:

Р. бр	Надлежни субјекат за спровођење мера и радова	Опис активности	Јед. мере	Количина	Јединична цена	Износ у дин
1.	Општинска управа Аанђеловац	Чишћење деонице Вуковића поток	м ³	5.833,33	1200,00	7.000.000,00
2.	Општинска управа Аанђеловац	Чишћење водотока Придворице	м ³	12.000	1200,00	14.400.000,00
УКУПНО ЦЕНА СА ПДВ-ом						21.400.000,00

Назив водотока другог реда	Месна заједница	Дужина саниране деонице у току 2021 године у метрима	Планирано за санацију у 2024 години метара
Поток Јелинац	Аранђеловац	100	500
Поток код Ламела /Церска Улица	Аранђеловац		300
Река Мисача	Стојник	1600	
Вуковића поток	Аранђеловац		600
Поток Јешовац	Аранђеловац	150	
Река Турија	Раниловић	2200	
Река Врлаја	Вукосавци	300	
Река Босуца	Босуца	700	
Неименовани поток	Брезовац	200	
Каменица	Брезовац		50
Река Турија	Венчане		200
Врбичка река	Врбица		200
Трешњевичка Река	Г.Трешњевица		100
Река Мисача	Орашац		100
Укупно			2050



Табела са локацијом сливника и решетака које су приоритет за чишћење од наталоженог муља у циљу одржавања пропусне моћи у складу са пројектованим протицајима

Улица	Врста објекта	Дужина м	Трошкови чишћења по м	Трошкови чишћења по локацији
Јосифа Панчића	Сливничка решетка	7	2000	14000
Јосифа Панчића	Сливничка решетка	7	2000	14000
Бањичка	Сливничка решетка	7	2000	14000
Бањичка	Сливничка решетка	11	2000	22000
Бањичка	Сливничка решетка	7	2000	14000
Мишарска	Сливничка решетка	6	2000	12000
Слатина	Сливничка решетка	7	2000	14000
Норвежанска	Сливничка решетка	5	2000	10000
Мишарска -Хотел "Извор"	Сливничка решетка	2	2000	4000
Љубићка	Сливничка решетка	5	2000	10000
1.Маја	Сливничка решетка	6	2000	12000
Војводе Путника	Сливничка решетка	7,5	2000	15000
Краља Петра Првог	Сливничка решетка	8	2000	16000
Брегалничка	Сливничка решетка	8	2000	16000
Ломина	Сливничка решетка	7	2000	14000
Ломина	Сливничка решетка	8	2000	16000
Танаска Рајића	Сливничка решетка	6,5	2000	13000
Лиде Маринковића	Сливничка решетка	8	2000	16000
Генерала Станојловића	Сливничка решетка	5	2000	10000
Генерала Станојловића	Сливничка решетка	6	2000	12000
Саве Шумадијског	Сливничка решетка	6	2000	12000
Саве Шумадијског	Сливничка решетка	9	2000	18000
Светогорска	Сливничка решетка	6	2000	12000
Св.Јоаникија	Сливничка решетка	12	2000	24000
Марка Краљевића	Сливничка решетка	10,5	2000	21000
Милована Глићића	Сливничка решетка	9	2000	18000
Среетењска	Сливничка решетка	7	2000	14000
Вишеградска	Сливничка решетка	10	2000	20000
Радоја Домановића	Сливничка решетка	9	2000	18000
Уроша Предића	Сливничка решетка	6	2000	12000



Ђенерала Недића		Сливничка решетка	24	2000	48000
Ђенерала Недића		Сливничка решетка	7	2000	14000
Ђенерала Недића		Сливничка решетка	7	2000	14000
Ђенерала Недића		Сливничка решетка	6	2000	12000
Ђенерала Недића		Сливничка решетка	6	2000	12000
Моравска		Сливничка решетка	9	2000	18000
Косте Абрашевића		Сливничка решетка	10	2000	20000
Топличка		Сливничка решетка	6	2000	12000
Доктора Ђике		Сливничка решетка	10	2000	20000
Војиновића Крај		Сливничка решетка	5	2000	10000
Космајска		Сливничка решетка	7	2000	14000
Космајска		Сливничка решетка	7	2000	14000
Космајска		Сливничка решетка	6	2000	12000
Слободана Јовановића		Сливничка решетка	10	2000	20000
Браће Ј Ђурђевданска раскрсница		Сливничка решетка	5	2000	10000
Радничка		Сливничка решетка	7	2000	14000
Ацка Ђокића		Сливничка решетка	7	2000	14000
Јосипа Грушовника		Сливничка решетка	3,6	2000	7200
Јосипа Грушовника		Сливничка решетка	4	2000	8000
Књаза Милоша		Сливничка решетка	1	2000	2000
Обилићева		Сливничка решетка	5	2000	10000
Илије Миловановића		Сливничка решетка	4,5	2000	9000
Др.Будимировић		Сливничка решетка	1	2000	2000
Јадраска и Кнеза Милоша раскрсница		Сливничка решетка	10,5	2000	21000
Војислава Илића		Сливничка решетка	6	2000	12000
Професора Милоја Павловић		Сливничка решетка	5	2000	10000
Цара Душана и Димитрија Туцовић раскрсница		Сливничка решетка	7	2000	14000
Милована Ристића		Сливничка решетка	7	2000	14000
Ф. Прешерна и Маричка раскрсница		Сливничка решетка	6	2000	12000
Маричка -Димитрија Туцовић раскрсница,		Сливничка решетка	8	2000	16000
Маричка		Сливничка решетка	4	2000	8000



Димитрија Туцовића	Сливничка решетка	4	2000	8000
Гоце Делчева	Сливничка решетка	6,5	2000	13000
Стефана Немање	Сливничка решетка	6	2000	12000
Шумадијска, Гундулићева раскрсница	Сливничка решетка	11,5	2000	23000
Шумадијска	Сливничка решетка	6	2000	12000
Старине Новака	Сливничка решетка	6	2000	12000
Јанићија Ђурића и Колубарска раскрсница	Сливничка решетка	6	2000	12000
Змај Јовина	Сливничка решетка	5	2000	10000
Паје Јовановић	Сливничка решетка	4	2000	8000
Миће Поповић	Сливничка решетка	4	2000	8000
В.Карађорђа и Пушкинова раскрсница.	Сливничка решетка	6	2000	12000
Пушкинова	Сливничка решетка	6	2000	12000
Пушкинова и Косовска раскрсница.	Сливничка решетка	8	2000	16000
Јосифа Панчића – Хотел “Извор”	Сливничка решетка	7	2000	14000
Ратних Војних Инвалида	Сливничка решетка	1	2000	2000
Цара Душана	Сливничка решетка	1	2000	2000
Укупно				1.036.200

Предвиђене радове планира на кишној канализацији својом механизацијом и људством уради ЈКП „Букуља“

Укупно неопходна средства за провођење плана одбране од поплава

За материјал за ургентно деловање 446.600,00 динара

Превентивно чишћење водотокова другог реда 21,400,000,00 динара

Укупно 21.846.600 динара

У случају ургентне промене стања на терену неопходно је спровести мере превентивне или активне заштите одбране од поплава а који су усмерени примерано на чишћење корита водотокова у циљу веће пропусне моћу корита и на свим другим водотоковима. Активности спроводи уз ангажовање других ресурса (Ресурси месних заједница, ЈКП Букуља, ангажоване механизације трећих лица и др.).

Графички прилог критичних тачака које су предвиђене оперативним планом за примену мера чишћења речних корита у дужини од минимално 50 м узводно од критичних тачака критичне тачке су обележене координатама у оквиру Print Screen-а извор портал ГЕОСРБИЈА



VI. СПИСАК РУКОВОДИЛАЦА ОДБРАНЕ ОД ПОПЛАВА

ФУНКЦИЈА	ИМЕ И ПРЕЗИМЕ	КОНТАКТ ТЕЛЕФОН	Деонице – Водотокови
ГЛАВНИ РУКОВОДИЛАЦ	Директор ЈКП „Букуља“ 711-075 Милан Јахимовић	milanjacimovic@ yahoo.com	
ЗАМЕНИК ГЛАВНОГ РУКОВОДИОЦА и помоћник за подручје града	Зоран Радошевић Општинска управа општине Аранђеловац	064/8586501	Кубршница (центар) Миленића поток Поток Јешовац
Помоћник за МЗ Центар	Слободан Јестратијевић	064/8669-262	Пресека Поток Каменац Поток Балабанац
Помоћник за МЗ Стари град	Мирослав Радојичић	064-8669-234	Поток Јелинац Поток Јелинац
Помоћник за МЗ Бања	Зоран Томковић	064/8669385	Катанићи (Бања) Сушица (Бања)
Помоћник за МЗ Врбица	Милан Радојевић	064/8669233	Кубршница Врбичка река Поток Јунац Орашачки поток Расаднички поток
Помоћник за МЗ Стојник	Лучић Дарко	064/8669395	Мисача Грабовац
Помоћник за МЗ Брезовац	Вујановић Славиша,	064/8669387	Каменица
Помоћник за МЗ Копљари	Горан Прекић	064/8669380	Суморина
Помоћник за МЗ Г Трешњевица	Милош Божић	063/8908078	Мала река Велика река Дубоки поток
Помоћник за МЗ Вукосавци	Матић Радиша	064/1282169	Врлаја Вукасовачка река
Помоћник за МЗ Босуца	Зоран Балтић	060/3150640	Босуца Бобовик Букуља
Помоћник за МЗ Јеловик	Стојановић Зоран	064/8669391	Букуља Јеловик
Помоћник за МЗ Гараша	Синиша Илић	064-8669-320	Букуља
Помоћник за МЗ Буковик	Славољуб Јеремић	034742127	Пештан
Помоћник за МЗ Прогореоци	Микица Васић	064/8669383	Пештан
Помоћник за МЗ Даросава	Љубивоје Петровић,	064-8669-390	Пештан



Помоћник за МЗ Венчани	Мира Бошњаковић	064/8669388	Турија Придворица
Помоћник за МЗ Тулеж	Миленко Ивановић	064/512-8135	Турија
Помоћник за МЗ Раниловић	Раде Павловић	064/8669-394	Турија
Помоћник за МЗ Мисача	Зоран Стефановић	064/8669392	Мисача
Помоћник за МЗ Орашац	Станојевић Саша	064/8669393	Мисача

Овај оперативни план је урађен у складу са Елаборатом за план одбране од поплава на водотоковима ван система одбране од полава на територији општине Аранђеловац, који је урадио Институт за водопривреду „Јарослав Черни“ из Београда.

Овај програм ће се објавити у „Службеном гласнику СО Аранђеловац“.

СКУПШТИНА ОПШТИНЕ АРАНЂЕЛОВАЦ

Бр. 06-396/2024-01-2 од 29.05.2024. г.

ПРЕДСЕДНИК СКУПШТИНЕ

Никола Обрадовић,с.р.

На основу члана 60. став 2. Закона о пољопривредном земљишту („Службени гласник РС“, бр. 62/2006, 65/2008 - други закон, 41/2009, 112/2015, 80/2017 и 95/2018- други закон) и члана 33. став 1. тачка 6. Статута општине Аранђеловац („Службени гласник општине Аранђеловац“, бр. 2/2019) по претходно прибављеној сагласности Министарства пољопривреде, шумарства и водопривреде број 001275658 2024 14847 000 000 000 001 од 04.04.2024.године

Скупштина општине Аранђеловац, на седници одржаној 29.05.2024. године, донела је

О Д Л У К У

О УСВАЈАЊУ ГОДИШЊЕГ ПРОГРАМА ЗАШТИТЕ, УРЕЂЕЊА И КОРИШЋЕЊА ПОЉОПРИВРЕДНОГ ЗЕМЉИШТА НА ТЕРИТОРИЈИ ОПШТИНЕ АРАНЂЕЛОВАЦ ЗА 2024. ГОДИНУ

1. УСВАЈА СЕ Годишњи програм заштите, уређења и коришћења пољопривредног земљишта на територији општине Аранђеловац за 2024. годину, у тексту који се налази у прилогу ове Одлуке и чини њен саставни део.

2. Одлука ступа на снагу осмог дана од дана објављивања у „Службеном гласнику општине Аранђеловац“.

СКУПШТИНА ОПШТИНЕ АРАНЂЕЛОВАЦ

Бр. 06-397/2024-01-2 од 29.05.2024. године

ПРЕДСЕДНИК СКУПШТИНЕ

Никола Обрадовић,с.р.



На основу члана 33. став 1. тачка 6. Статута општине Аранђеловац („Службени гласник општине Аранђеловац”, бр.2/19),

Скупштина општине Аранђеловац, на седници одржаној 29.05.2024.године, донела је

ОДЛУКУ О

ДАВАЊУ САГЛАСНОСТИ НА ИЗВЕШТАЈ О РАДУ НАРОДНОГ МУЗЕЈА У АРАНЂЕЛОВЦУ ЗА 2023.ГОДИНУ

1. Скупштина општине Аранђеловац даје сагласност на Извештај о раду Народног музеја у Аранђеловцу за 2023.годину, у тексту усвојен Одлуком Управног одбора бр. 01-532/24 од 28.02.2024.године.

2. Ова Одлука ступа на снагу даном доношења, а објавиће се у „Службеном гласнику општине Аранђеловац”.

СКУПШТИНА ОПШТИНЕ АРАНЂЕЛОВАЦ
Број: 06-398/2024-01-2 од 29.05.2024.г.

ПРЕДСЕДНИК СКУПШТИНЕ
Никола Обрадовић,с.р.

На основу члана 33. став 1. тачка 6. Статута општине Аранђеловац („Службени гласник општине Аранђеловац”, бр.2/19),

Скупштина општине Аранђеловац на седници одржаној 29.05.2024 .године, донела је

ОДЛУКУ

О ДАВАЊУ САГЛАСНОСТИ НА ПЛАН РАДА НАРОДНОГ МУЗЕЈА У АРАНЂЕЛОВЦУ ЗА 2024 .ГОДИНУ

1. Скупштина општине Аранђеловац даје сагласност на План рада Народног музеја за 2024.годину, у тексту усвојен Одлуком Управног одбора бр. 01-481/24 од 22.02.2024.године.

2. Ова Одлука ступа на снагу даном доношења, а објавиће се у „Службеном гласнику општине Аранђеловац”.

СКУПШТИНА ОПШТИНЕ АРАНЂЕЛОВАЦ
Број: 06-399/2024-01-2 од 29.05.2024 .г.

ПРЕДСЕДНИК СКУПШТИНЕ
Никола Обрадовић,с.р.



На основу члана 33. став 1. тачка 6. Статута општине Аранђеловац („Службени гласник општине Аранђеловац”, бр.2/19),

Скупштина општине Аранђеловац, на седници одржаној 29.05.2024.године, донела је

ОДЛУКУ О

ДАВАЊУ САГЛАСНОСТИ НА ИЗВЕШТАЈ О РАДУ СРЦ „ШУМАДИЈА“ АРАНЂЕЛОВАЦ ЗА 2023.ГОДИНУ

1. Скупштина општине Аранђеловац даје сагласност на Извештај о раду Срц „Шумадија“ Аранђеловац за 2023.годину, у тексту усвојен Одлукама Управног одбора бр. 02-92/1-2 од 26.01.2024.године и 06-97/2 од 30.01.2024.године.

2. Ова Одлука ступа на снагу даном доношења, а објавиће се у „Службеном гласнику општине Аранђеловац”.

СКУПШТИНА ОПШТИНЕ АРАНЂЕЛОВАЦ
Број: 06-400/2024-01-2 од 29.05.2024.г.

ПРЕДСЕДНИК СКУПШТИНЕ
Никола Обрадовић,с.р.

На основу члана 33. став 1. тачка 6. Статута општине Аранђеловац („Службени гласник општине Аранђеловац”, бр.2/19),

Скупштина општине Аранђеловац на седници одржаној 29.05.2024 .године, донела је

ОДЛУКУ

О ДАВАЊУ САГЛАСНОСТИ НА ПЛАН РАДА СРЦ ШУМАДИЈА АРАНЂЕЛОВАЦ ЗА 2024 .ГОДИНУ

1. Скупштина општине Аранђеловац даје сагласност на План рада Срц „Шумадија“ Аранђеловац за 2024. годину, у тексту усвојен Одлуком Управног одбора бр. 06-98/3 од 31.01.2024. године.

2. Ова Одлука ступа на снагу даном доношења, а објавиће се у „Службеном гласнику општине Аранђеловац”.

СКУПШТИНА ОПШТИНЕ АРАНЂЕЛОВАЦ
Број: 06-401/2024-01-2 од 29.05.2024 .г.

ПРЕДСЕДНИК СКУПШТИНЕ
Никола Обрадовић,с.р.



На основу члана 33. став 1. тачка 6. Статута општине Аранђеловац („Службени гласник општине Аранђеловац”, бр.2/19),

Скупштина општине Аранђеловац, на седници одржаној 29.05.2024.године, донела је

ОДЛУКУ О

ДАВАЊУ САГЛАСНОСТИ НА ИЗВЕШТАЈ О РАДУ ЦРВЕНОГ КРСТА АРАНЂЕЛОВАЦ ЗА 2023.ГОДИНУ

1. Скупштина општине Аранђеловац даје сагласност на Извештај о раду Црвеног крста Аранђеловац за 2023.годину, у тексту усвојен Одлукама Управног одбора бр. 434 од 27.02.2024.године.

2. Ова Одлука ступа на снагу даном доношења, а објавиће се у „Службеном гласнику општине Аранђеловац”.

СКУПШТИНА ОПШТИНЕ АРАНЂЕЛОВАЦ
Број: 06-402/2024-01-2 од 29.05.2024.г.

ПРЕДСЕДНИК СКУПШТИНЕ
Никола Обрадовић,с.р.

На основу члана 33. став 1. тачка 6. Статута општине Аранђеловац („Службени гласник општине Аранђеловац”, бр.2/19),

Скупштина општине Аранђеловац на седници одржаној 29.05.2024 .године, донела је

ОДЛУКУ

О ДАВАЊУ САГЛАСНОСТИ НА ПЛАН РАДА ЦРВЕНОГ КРСТА АРАНЂЕЛОВАЦ ЗА 2024 .ГОДИНУ

1. Скупштина општине Аранђеловац даје сагласност на План рада Црвеног крста Аранђеловац за 2024. годину, у тексту усвојен Одлуком Управног одбора бр. 154 и 155 од 25.01.2024.године.

2. Ова Одлука ступа на снагу даном доношења, а објавиће се у „Службеном гласнику општине Аранђеловац”.

СКУПШТИНА ОПШТИНЕ АРАНЂЕЛОВАЦ
Број: 06-403/2024-01-2 од 29.05.2024 .г.

ПРЕДСЕДНИК СКУПШТИНЕ
Никола Обрадовић,с.р.



На основу члана 46. Закона о локалној самоуправи (Службени гласник Републике Србије“, бр. 129/2007, 83/2014 – др. закон, 101/2016 – др. закон, 47/2018 и 111/2021 – др. закон), члана 20. Закона о социјалној заштити („Службени гласник РС“, бр. 24/2011, 117/2022 – УС РС) и члана 7. Одлуке о Општинском већу општине Аранђеловац („Службени гласник општине Аранђеловац“, бр. 9/2008 и 5/2019),

Општинско веће општине Аранђеловац на седници одржаној 21.05.2024. године донело је:

ОДЛУКУ

О ПРИСТУПАЊУ ИЗРАДИ ПРОГРАМА ЗА УНАПРЕЂЕЊЕ СОЦИЈАЛНЕ ЗАШТИТЕ У ОПШТИНИ АРАНЂЕЛОВАЦ

Члан 1.

Приступа се изради Програма за унапређење социјалне заштите у општини Аранђеловац (у даљем тексту: Програм).

Члан 2.

Образује се радна група за израду Програма у следећем саставу:

- Љубомир Драгојловић, Руководилац Одељења за привреду и друштвене делатности
- Вера Миленовић, Руководилац Одељења за финансије и рачуноводство
- Биљана Стојановић, Служба за одрасле и старе -Центар за социјални рад
- Драгана Блажић, Саветник за запошљавање-Национална служба за запошљавање
- Гордана Гајовић, директор Здравственог центра Аранђеловац
- Снежана Ћосић, директор О.Ш.Светолик Ранковић
- Јелена Живановић, директор П.У.Дуга
- Марина Урошевић, секретар Црвеног крста Аранђеловац
- Ивана Милосављевић, Координатор за Ромска питања
- Драгица Пантелић, председник Удружења оболелих од мултипле склерозе

За Координатора Радне групе именује се Нада Танасијевић, директор Центра за социјални рад „Сава Илић“ Аранђеловац.

Члан 3.

Задатак радне групе је израда Програма, а посебно:

- Израда плана активности на изради Програма;
- Израда нацрта Програма и учешће у јавној расправи о предлогу Програма;
- Припрема аналитичких и других докумената у циљу припреме Програма;
- Обезбеђивање координације, сталне комуникације и сарадње са представницима/цама локалне власти, надлежних институција, организација цивилног друштва и слично;
- Размена информација и података о текућим активностима и иницијативама надлежних институција.

Члан 4.

Задатак из члана 3. ове Одлуке је потребно извршити до 31.12.2024. године.

Радна група је обавезна да након израде нацрта Програма исти достави Општинском већу општине Аранђеловац на даље разматрање и поступање.

Члан 5.

Послове и задатке утврђене овим решењем руководилац и чланови радне групе обавиће без накнаде.

Члан 6.

Условe за рад, стручну и административно-техничку подршку обезбеђује Општинска управа општине Аранђеловац.

Члан 7.

Одлука ступа на снагу осмог дана од дана објављивања у „Службеном гласнику општине Аранђеловац“.

ОПШТИНСКО ВЕЋЕ
ОПШТИНЕ АРАНЂЕЛОВАЦ
Бр. 06-361/2024-01-3 од 21.05.2024. године

ПРЕДСЕДНИК ВЕЋА
Бојан Радовић, с.р.



На основу члана 38. Закона о удружењима („Службени гласник РС“, бр. 51 од 14. јула 2009, 99 од 27. децембра 2011 - др. закони, 44 од 8. јуна 2018 - др. закон) и члана 10. Правилника о начину и поступку остваривања права на доделу средстава из буџета општине Аранђеловац за програме и пројекте удружења грађана односно невладиних организација ("Службени гласник општине Аранђеловац", бр.83/16) и члана 7. Одлуке о Општинском већу општине Аранђеловац („Службени гласник општине Аранђеловац“, бр. 9/08 и 5/19),

Општинско веће општине Аранђеловац на предлог Комисије за процену и избор удружења грађана којима се додељују средства из буџета општине Аранђеловац за финансирање програма односно пројеката, бр. 06-341-1/24-01-1 од дана 14.05.2024. године, на седници одржаној 21.05.2024. године, донело је

ОДЛУКУ

О РАСПОДЕЛИ СРЕДСТАВА ЗА СПРОВОЂЕЊЕ АКТИВНОСТИ УДРУЖЕЊА ГРАЂАНА У 2024. ГОДИНИ

Расподељују се средства за спровођење активности удружења грађана у 2024. години, Одлуком о буџету општине Аранђеловац за 2024. годину (Сл. Гласник општине Аранђеловац број 09/23), Позиција 112/0, Програмска активност 1201-0003, Функција 860, Конто 481000, и то:

Ред. Бр.	Назив удружења	Назив пројекта	Износ тражених средстава	Износ одобрених средстава
1.	СУБНОР	Годишње активности	250.000,00	170.000,00
2.	Клуб удржених пензионера	Рад са члановима клуба	394.000,00	80.000,00
3.	Удружење мултипле склерозе	Живот ван зидова	900.000,00	685.000,00
4.	Добровољно ватрогасно друштво Сreteње господње	Међународна сарадња	8.305.000,00	120.000,00
5.	Наша будућност	10 година успешног рада	417.000,00	70.000,00
6.	Ловачко удружење Букуља	Адаптација хладњаче за пријем одстрелене дивљачи	400.000,00	400.000,00
7.	Удружење инвалида рада	Годишње активности и акције	180.000,00	80.000,00
8.	Удружење „Путници“	Радно – рехабилитациони центар РАДИМО ЗАЈЕДНО	235.000,00	235.000,00
9.	ЕДУ - АР	Промоција механизма за сузбијање дискриминације деце и младих у образовном систему	340.000,00	80.000,00



10.	Удружење пензионера Аранђеловац	Кутак клуб	450.000,00	340.000,00
11.	Свици у мраку	Латњи инклузивни камп Бенчане 2024.	810.000,00	250.000,00
12.	Омладина Аранђеловац	Еколошка иницијатива младих	720.000,00	70.000,00
13.	ДВД Прота Матеја Ненадовић	Средства за рад друштва	211.000,00	50.000,00
14.	Удружење грађана „Деца у срцу“	Помози ми да урадим сам	360.000,00	80.000,00
15.	Омладински савет Аранђеловац	Брига о деци	100.000,00	40.000,00
16.	Удружење жен „Орашац“	Годишње активности удружења жена	80.000,00	80.000,00
17.	АРТ Форум	Туристичка карта општине Аранђеловац	100.000,00	40.000,00
18.	АРТ Форум	Крајпуташи – мандино спомење Прогореоци	130.000,00	40.000,00
19.	Удружење пчелара општине Аранђеловац	Развој пчеларства кроз адекватну прихрану	1.200.000,00	200.000,00
20.	Удружење угоститеља општине Аранђеловац	Аранђеловац за туристе	390.000,00	80.000,00
21.	Кинолошко друштво „Букуља“	Национална изложба паса ЦАЦ Аранђеловац	150.000,00	130.000,00
22.	Удружење поштовалаца дела „Данка Поповића“	Уређење ентеријера родне куће „Данка Поповића“	150.000,00	70.000,00
23.	Удружење ратних војних инвалида	Набавка новогодишњих пакетића за децу ратних војних инвалида	40.000,00	40.000,00
24.	Compass studio	Едукативно – такмичарски пројекат „Знањем спречи – смрт се не лечи“	160.000,00	70.000,00
			УКУПНО	3.500.000,00

Члан 2.

Удружења која нису одговарајућом документацијом оправдала коришћење буџетских средстава за 2023. годину, су дужни да пре закључења уговора о коришћењу буџетских средстава за 2024. годину поднесу одговарајућу документацију (по примедбама комисије) из које се може утврдити на шта су потрошили буџетска средства у 2023. години.



Члан 3.

Корисници који нису утрошили буџетска средства за 2023. годину, дужни су да неутрошена буџетска средства врате у буџет општине Аранђеловац.

Члан 4.

Пренос средстава корисницима за одобрене пројекте ће се вршити према динамици испостављене документације за наплату.

Члан 5.

Овлашћује се председник општине Аранђеловац, да у име Општине Аранђеловац са корисницима одобрених буџетских средстава пројеката за удружења грађана потпише уговоре о коришћењу буџетских средстава, за реализацију предвиђених програмских пројеката у 2024. години.

Члан 6.

Задужује се Управа општине Аранђеловац – Одељење за привреду и друштвене делатности и Одељење за финансије и рачуноводство, да контролише наменско трошење буџетских средстава, у складу са овом Одлуком и Правилником о начину, мерилима и критеријумима за избор пројеката удружења грађана односно невладиних организација који се финансирају и суфинансирају из буџета општине Аранђеловац.

Члан 7.

Задужује се Одељење за финансије и рачуноводство општине Аранђеловац, да реализује ову одлуку у складу са Правилником о финансирању (суфинансирању) одобрених пројеката за удружења грађана, динамиком испостављене документације за наплату.

Члан 8.

Ова Одлука ступа на снагу даном доношења, а објавиће се на сајту општине Аранђеловац и у „Службеном гласнику општине Аранђеловац“.

ОПШТИНСКО ВЕЋЕ ОПШТИНЕ АРАНЂЕЛОВАЦ

Бр. 06-363/2024-01-3 од 21.05.2024. године

ПРЕДСЕДНИК ВЕЋА
Бојан Радовић, с.р.



На основу члана 38. Закона о удружењима ("Сл. Гласник РС", бр. 51/2009 и 99/2011 – др. закони и 44/2018 – др. закони) и Правилника о начину, мерилима и критеријумима за избор пројеката у култури који се финансирају и суфинансирају из буџета општине Аранђеловац („Службени гласник општине Аранђеловац“, бр. 02/19),

Општинско веће општине Аранђеловац, на предлог Комисије за процену и избор пројеката у култури којима се додељују средства из буџета општине Аранђеловац за финансирање програма пројеката бр. 06-366-3/2024-01-1 од 13.05.2024, на седници одржаној дана 21.05.2024. године, дошла је

ОДЛУКУ

О РАСПОДЕЛИ СРЕДСТАВА ЗА СПРОВОЂЕЊЕ АКТИВНОСТИ У ОБЛАСТИ КУЛТУРЕ У 2024. ГОДИНИ

Расподељују се средства за спровођење активности у области културе у 2024. години, Одлуком о буџету општине Аранђеловац за 2024. годину ("Службени гласник општине Аранђеловац", бр. 09/23) у оквиру раздела 5, програм 1201-0002, Позиција 111/0, Економска класификација. 481000-дотације невладиним организацијама у износу од 1.000.000,00 (у даљем тексту: удружења грађана), и то:

Ред. бр.	Подносилац пријаве	Назив пројекта	Износ
1.	Удружење ликовних уметника Аранђеловца	Варош врбица – ведите старог Аранђеловца	75.000,00
2.	Удружење АРТ ФОРУМ	Сребрне магле – књига трећа	75.000,00
3.	Удружење „Аранђеловац зове“	Фестивал „Аранђеловац зове“	700.000,00
4.	Удружење „Аранђеловац зове“	Документарни филм о групи Звонцекова биљежница	150.000,00
УКУПНО			1.000.000

Члан 2.

Удружења, КУД-ови, као и појединци који су својим пројектима конкурисали преко удружења грађана и КУД-ова, који нису одговарајућом документацијом оправдали коришћење буџетских средстава за 2023. годину, су дужни да пре закључења уговора о коришћењу буџетских средстава за 2024. годину, поднесу одговарајућу документацију (по примедбама комисије), из које се може утврдити на шта су потрошили буџетска средства у 2023. години.

Члан 3.

Корисници који нису утрошили буџетска средства за 2024. годину, дужни су да неутрошена буџетска средства врате у буџет општине Аранђеловац.

**Члан 4.**

Пренос средстава корисницима за одобрене пројекте ће се вршити према динамици испостављене документације за наплату.

Члан 5.

Овлашћује се председник општине Аранђеловац, да у име Општине Аранђеловац са корисницима одобрених буџетских средстава пројеката из културе потпише уговоре о коришћењу буџетских средстава, за реализацију предвиђених програмских пројеката у 2024. години.

Члан 6.

Задужује се Управа општине Аранђеловац – Одељење за привреду и друштвене делатности и Одељење за финансије и рачуноводство, да контролише наменско трошење буџетских средстава, у складу са овом Одлуком и Правилником о начину, мерилима и критеријумима за избор пројеката у култури који се финансирају и суфинансирају из буџета општине Аранђеловац.

Члан 7.

Задужује се Одељење за финансије и рачуноводство општине Аранђеловац, да реализује ову одлуку у складу са Правилником о финансирању (суфинансирању) одобрених пројеката у области културе, динамиком испостављене документације за наплату.

Члан 8.

Ова Одлука ступа на снагу даном доношења, а објавиће се на сајту општине Аранђеловац и у „Службеном гласнику општине Аранђеловац“.

ОПШТИНСКО ВЕЋЕ ОПШТИНЕ АРАНЂЕЛОВАЦ

Бр. 06-364/2024-01-3 од 21.05.2024. године

ПРЕДСЕДНИК ВЕЋА
Бојан Радовић, с.р.



На основу члана 26. став 1. и 2. Закона о јавном информисању и медијима („Службени гласник РС“, број 92/2023), члана 25. став 1. и 2. Правилника о суфинансирању пројеката за остваривање јавног интереса у области јавног информисања („Службени гласник РС“, број: 6/2024) и члана 7. Одлуке о Општинском већу општине Аранђеловац („Службени гласник општине Аранђеловац“, бр. 9/2008 и 5/2019),

Општинско веће општине Аранђеловац на седници одржаној 21.05.2024. године, донело је

РЕШЕЊЕ

О ДОДЕЛИ СРЕДСТАВА ИЗ БУЏЕТА ОПШТИНЕ АРАНЂЕЛОВАЦ ЗА ПРОЈЕКТЕ КОЈИМА СЕ ОСТВАРУЈЕ ЈАВНИ ИНТЕРЕС У ОБЛАСТИ ЈАВНОГ ИНФОРМИСАЊА НА ТЕРИТОРИЈИ ОПШТИНЕ АРАНЂЕЛОВАЦ ЗА 2024. ГОДИНУ

1. Овим решењем утврђује се расподела средстава, опредељених Одлуком о буџету општине Аранђеловац за 2024. годину (“Службени гласник општине Аранђеловац“, број 9/2023) са позиције 110, економска класификација 454 000, функција 830 - програм 1201-0004 – развој културе и информисања и Одлуке Општинског већа општине Аранђеловац о расписивању конкурса за суфинансирање пројеката у области јавног информисања из буџета општине Аранђеловац за 2024. годину бр. 06-126/2024-01-3 од 28.02.2024. године, по расписаном расписаном Конкурсу за суфинансирање пројеката производње медијских садржаја у области јавног информисања из буџета општине Аранђеловац у 2024. години бр. 06-146/2024-01-1 од 29.02.2024. године а на Предлог о расподели средстава Комисије за оцену пројеката у области јавног информисања на територији општине Аранђеловац за 2024. годину бр. 06-301-3/2024-01-1 од 30.04.2024. године, у укупном износу од 21.000.000,00 динара.

Средства су појединачно ДОДЕЉЕНА у следећим износима:

Ред. бр.	Назив подносиоца	Назив пројекта	Предложени износ суфинансирања
1.	Агенција за израду телевизијског програма „ТРЕЧНА“ Битољска 16 34300 Аранђеловац	„Живопис Шумадије“	50.000,00 динара
2.	РТВ „Шумадија“, радио Кнеза Михаила 108 34300 Аранђеловац	„Знањем до здравља“	3.000.000,00 динара
3.	РТВ „Шумадија“, портал Кнеза Михаила 108 34300 Аранђеловац	„Вински пут Шумадије“	2.100.000,00 динара
4.	РТВ „Шумадија“, телевизија Кнеза Михаила 108 34300 Аранђеловац	„Аранђеловац у кадру“	6.000.000,00 динара
5.	Привредно друштво ПЕТО-ТРИ 1941 доо Крагујевац Радоње Продановића 12 34000 Крагујевац	„Исти/а сам као и ти“	350.000,00 динара



Ред. бр.	Назив подносиоца	Назив пројекта	Предложени износ суфинансирања
1.	Агенција за израду телевизијског програма „ТРЕЧНА“ Битољска 16 34300 Аранђеловац	„Живопис Шумадије“	50.000,00 динара
2.	РТВ „Шумадија“, радио Кнеза Михаила 108 34300 Аранђеловац	„Знањем до здравља“	3.000.000,00 динара
3.	РТВ „Шумадија“, портал Кнеза Михаила 108 34300 Аранђеловац	„Вински пут Шумадије“	2.100.000,00 динара
4.	РТВ „Шумадија“, телевизија Кнеза Михаила 108 34300 Аранђеловац	„Аранђеловац у кадру“	6.000.000,00 динара
5.	Привредно друштво ПЕТО-ТРИ 1941 доо Крагујевац Радоње Продановића 12 34000 Крагујевац	„Исти/а сам као и ти“	350.000,00 динара
6.	Браф агенција за услуге, рекламе и пропаганде Предраг Филиповић ПР, Топола (варошица), РАДИО ИФМ БРАФ 92,7 МХз	„Новинарски млади таленти Аранђеловца“	300.000,00 динара
7.	РТВ „Сунце“, радио Илије Гарашанина 36 34300 Аранђеловац	„ДОБРО ЗДРАВЉЕ- НАШЕ НАЈВЕЋЕ БОГАТСТВО“	3.950.000,00 динара
8.	РТВ „Сунце“, телевизија Илије Гарашанина 36 34300 Аранђеловац	„ТРЕЋЕ ДОБА ИЛИ НОВИ ПОЧЕТАК“	5.000.000,00 динара
9.	Издавачка делатност „Стварност“, Драган Тодоровић, предузетник	„Јединствена туристичка дестинација Аранђеловац-Топола и позиционирање Буковичке бање на светском туристичком тржишту“	250.000,00 динара

2. Преостали пројекти приспели по Конкурсу за суфинансирање пројеката производње медијских садржаја у области јавног информисања из буџета општине Аранђеловац у 2024. години бр. 06-146/2024-01-1 од 29.02.2024. године, који нису наведени у тачки 1. овог Решења, НЕЋЕ СЕ суфинансирати из буџета општине Аранђеловац, и то:



Р. број	Подносилац пројекта	Назив пројекта
1.	Савез Срба из региона Краљице Марије 47, 11000 Београд	„Српско коло Аранђеловац“
2.	Слободан Станковић ПР Издавачка делатност ДОКУМ Младеновац Јанка Катића 23/1, 11400 Младеновац	„ЗНАЊЕМ ДО ВЕЋЕ ПРОИЗВОДЊЕ“
3.	ДЕЈАН ПЕТРОВИЋ ПР CITY PHOTO & PRODUCTION ТОПОЛА-ГРАДСКИ ПОРТАЛ 034, Рудничка 29, 34310 Топола	„Пољопривредна Ризница Аранђеловца: Савети за Успешну Пољопривреду“
4.	Радио EXTRA ML doo, Равног гаја 10/3 11 300 Смедерево	„Јутарњи журнал“
5.	„Удружење за едукацију пољопривредника и грађана „ЗНАЊЕ ИМАЊЕ“ Алексе Белића 23/8, 11 000 Београд	„Села општине Аранђеловац – примери добре пољопривредне праксе“
6.	Предузеће за производњу и емитовање радио програма и маркетинг ОПТОП ИТД ГРУП Топола, Топола	„ЧУВАЈМО СРПСКИ ЈЕЗИК“
7.	Удружење грађана „ХЕЛПХ“ Младеновац	„Вински путеви прошлости: Историја и култура Шумадије“
8.	Libero investment 381 d.o.o. Ђуре Даничића 37 11 300 Смедерево	„Екологија на првом месту“
9.	АТОС МЕДИА, Параћин Владике Николаја Велимировића 57 32 250 Параћин	„Аранђеловац на инфодлану“
10.	Positive Production D.O.O. Милентија Поповића 9 11 070 Београд	„5x5“
11.	Интернет Груп д.о.о. Савски насип 7 11 070 Београд	„Аранђеловац-најбоље из срца Шумадије“
12.	Удружење стазама предака Књегиње Зорке 16 34 310 Топола	„Културно наслеђе у фокусу“
13.	Интернет Груп д.о.о. Савски насип 7 11 070 Београд	„Пословна екселенција: Бизнис станује у Аранђеловцу“



3. На основу овог решења, са сваким учесником Конкурса који је добио средства за суфинансирање пројеката за остваривање јавног интереса у области јавног информисања на територији општине Аранђеловац за 2024. годину из тачке 1. овог Решења, биће закључен одговарајући уговор.

4. Сви учесници конкурса који су добили мањи износ од траженог (наведеног у предложеном буџету пројекта) дужни су да без одлагања а најкасније у року од 8 (осам) дана од дана пријема овог решења, доставе нову спецификацију трошкова у складу са додељеним средствима, односно обавештење о томе да одустају од средстава која су им додељена.

5. Учесник конкурса коме су одобрена средства доставља, без одлагања, потписан уговор органу који је расписао конкурс. Уколико учесник конкурса којем су одобрена средства не достави уговор, у року од 30 дана од дана достављања уговора, сматраће се да је одустао од додељених средстава.

6. Задужује се Општинска управа општине Аранђеловац - Одељење за привреду и друштвене делатности и Одељење за финансије и рачуноводство, да у складу са овим Решењем, контролишу наменско трошење буџетских средстава.

7. Ово решење ступа на снагу даном доношења и биће објављено на званичном сајту општине Аранђеловац www.arandjelovac.rs те достављено сваком учеснику Конкурса у електронској форми.

Образложење

Општинско Веће општине Аранђеловац донело је Одлуке о расписивању конкурса за суфинансирање пројеката у области јавног информисања буџета општине Аранђеловац у 2024. години бр. 06-126/2024-01-3 од 28.02.2024. године. На основу наведене Одлуке председник Општине расписао је Конкурс за суфинансирање пројеката производње медијских садржаја у области јавног информисања из буџета општине Аранђеловац у 2024. години бр. 06-146/2024-01-1 од 29.02.2024. године (у даљем тексту: Конкурс). Конкурс је био отворен до 01.04.2023. године.

Комисија за оцену пројеката поднетих на Конкурс, основана Решењем о именовању Комисија за оцену пројеката у области јавног информисања на територији општине Аранђеловац за 2024. годину бр. 06-286/2024-01-1 од 22.04.2024. године, у саставу Милош Рајковић, Бранимир Груловић и Стевица Карапанџин, са задатком да сачини предлог о додели средстава са образложењем, разматрала је пристигле пројекте и Општинском већу доставила Предлог расподеле средстава у области јавног информисања на територији општине Аранђеловац за 2024. годину бр. 06-301-3/2024-01-1 од 30.04.2024. године.

Комисија је приликом оцењивања наведених пројеката, узевши у обзир критеријуме утврђене у Конкурсу, приступила пажљивој анализи предлога пројеката и пројектних активности које су подносиоци доставили. Разматрани су сви пројекти појединачно и извршено је бодовање пројеката у складу са Правилником о суфинансирању пројеката за остваривање јавног интереса у области јавног информисања („Службени гласник РС“, број: 6/2024).

Комисија је, такође, проценила да 9 (девет) од 22 (двадесетдва) предложена пројекта испуњавају основне, али и поједине специфичне услове за квалитетно јавно информисање грађана општине Аранђеловац те оценила да, у складу са предложеним обимом и квалитетом, треба извршити расподелу средстава, уважавајући како квалитет програма тако и покривеност и утицај који медији остварују на територији општине Аранђеловац, у износима како је утврђено у члану 1. овог решења. С тим у вези, Комисија је на основу стручне оцене поднела Општинском већу општине Аранђеловац предлог расподеле средстава у области јавног информисања на територији општине Аранђеловац за 2024. годину бр. 06-301-2/2024-01-1 од 30.04.2024. године. Комисија је предложила суфинансирање 9 пројеката које је оценила као подобне за остваривање јавног интереса грађана општине Аранђеловац у области јавног информисања и за исте предложила износ средстава за суфинансирање (који износи се налазе у тачки 1. овог Решења), и то: пројекат „Животопис Шумадије“ подносиоца Агенција за израду ТВ програма „Тречна“; пројекат „Знањем до здравља“ подносиоца РТВ „Шумадија“ ДОО Аранђеловац (радио); пројекат „Вински пут Шумадије“ подносиоца РТВ „Шумадија“ ДОО Аранђеловац (интернет портал); пројекат „Аранђеловац у кадру“ подно-



сиоца РТВ „Шумадија“ ДОО Аранђеловац (телевизија); пројекат „Исти/а сам као и ти“ подносиоца Привредно друштво ПЕТО-ТРИ 1941 доо Крагујевац; пројекат „Новинарски млади таленти Аранђеловца“ подносиоца Браф агенција за рекламе и пропаганде Предраг Филиповић ПР Топола; пројекат „ДОБРО ЗДРАВЉЕ-НАШЕ НАЈВЕЋЕ БОГАТСТВО“ подносиоца Радио телевизија „Сунце“ (радио); пројекат „ТРЕЋЕ ДОБА ИЛИ НОВИ ПОЧЕТАК“ подносиоца Радио телевизија „Сунце“ (телевизија); пројекат „Јединствена туристичка дестинација Аранђеловац-Топола и позиционирање Буковичке бање на светском туристичком тржишту“ подносиоца Издавачка делатност „Стварност“. Комисија није предложила финансирање за 13 пројеката за које је оценила да нису подобни за остваривање јавног интереса грађана општине Аранђеловац у области јавног информисања, и то: пројекат „Српско коло“ подносиоца Савез Срба из региона; пројекат „ЗНАЊЕМ ДО ВЕЋЕ ПРОИЗВОДЊЕ“ подносиоца Слободан Станковић ПР Издавачка делатност ДОКУМ Младеновац; пројекат „Пољопривредна ризница Аранђеловца: Савети за Успешну Пољопривреду“ подносиоца ДЕЈАН ПЕТРОВИЋ ПР Топола; пројекат „Јутарњи журнал“ подносиоца Радио EXTRA ML доо; пројекат „Села општине Аранђеловац-примери добре пољопривредне праксе“ подносиоца „Удружење за едукацију пољопривредника и грађана „ЗНАЊЕ ИМАЊЕ““; пројекат „ЧУВАЈМО СРПСКИ ЈЕЗИК“ подносиоца Предузеће за производњу и емитовање радио програма и маркетинг ОПТОП ИТД ГРОУП Топола; пројекат „Вински путеви прошлости и култура Шумадије“ подносиоца Удружење грађана „ХЕЛПХ“; пројекат „Екологија на првом месту“ подносиоца Libero investment 381 d.o.o.; пројекат „Аранђеловац на инфодлану“ подносиоца АТОС МЕДИА Параћин; пројекат „5x5“ подносиоца Positive production D.O.O.; пројекат „Аранђеловац-најбоље из срца Шумадије“ подносиоца Интернет Гроуп доо Београд; пројекат „Културно наслеђе у фокусу“ подносиоца Удружење стазама предака; пројекат „Пословна екселенција: Бизнис станује у Аранђеловцу“ подносиоца Интернет Гроуп доо Београд. Детаљна образложења пројеката, оцена и разлога за суфинансирање односно несуфинансирање, садржана су у предлогу расподеле средстава у области јавног информисања на територији општине Аранђеловац за

2024. годину бр. 06-301-3/2024-01-1 од 30.04.2024. године, који је сачинила Комисија и који се налази на званичном сајту општине Аранђеловац www.arandjelovac.rs.

Сви подносиоци пројекта који су добили мањи износ средстава од износа тражених буџетом поднетог пројекта, у складу са чланом 26. Правилника о суфинансирању пројеката за остваривање јавног интереса у области јавног информисања, тачком 4. овог решења обавезују се да, без одлагања а најкасније у року од 8 (осам) дана од дана пријема решења, доставе нову спецификацију трошкова, у складу са додељеним средствима, односно обавештење о томе да одустају од средстава која су им додељена. Ово решење је основ за закључење уговора са учесницима који су добили средства за суфинансирање пројектних активности.

Имајући у виду напред наведено, у складу са овлашћењима из члана 26. став 1. и 2. Закона о јавном информисању и медијима, члана 25. став 1. и 2. Правилника о суфинансирању пројеката за остваривање јавног интереса у области јавног информисања и члана 7. Одлуке о Општинском већу општине Аранђеловац, а по разматрању Предлога расподеле средстава у области јавног информисања на територији општине Аранђеловац за 2024. годину, одлучено је као у диспозитиву.

ПОУКА О ПРАВНОМ СРЕДСТВУ: Ово решење је коначно и против њега се може покренути управни спор у року од 30 дана од дана пријема.

ОПШТИНА АРАНЂЕЛОВАЦ

ОПШТИНСКО ВЕЋЕ

Бр.06-366/2024-01-3

Датум: 21.05.2024. године

ПРЕДСЕДНИК ВЕЋА
Бојан Радовић, с.р.



На основу члана 56. Закона о запосленима у аутономним покрајинама и јединицама локалне самоуправе („Службени гласник РС“, бр. 21/2016, 113/2017, 113/2017-I - други закон, 95/2018, 114/2021 и 92/2023) и члана 7. Одлуке о Општинском већу општине Аранђеловац („Службени гласник општине Аранђеловац“, бр. 9/2008 и 5/2019),

Општинско веће општине Аранђеловац на седници одржаној 21.05.2024. године, донело је

РЕШЕЊЕ

О ПОСТАВЉЕЊУ ВРШИОЦА ДУЖНОСТИ ЗАМЕНИКА НАЧЕЛНИКА ОПШТИНСКЕ УПРАВЕ

1. ПОСТАВЉА СЕ Данило Танасковић, дипл. правник, стално запослени у Општинској управи општине Аранђеловац, за вршиоца дужности заменика начелника општинске управе општине Аранђеловац (у даљем тексту: в.д. Зам. начелника), до постављења зам. начелника општинске управе на основу јавног конкурса, а најдуже на временски период од 3 (три) месеца.

2. УТВРЂУЈЕ СЕ коефицијент за обрачун зарада в.д. Зам. начелника од 31,00.

а) Структура коефицијента:

- основни коефицијент је 14,85
- додатни коефицијент је 9,00
- увећање од 30% по основу сложености и одговорности посла.

На основу минулог рада именованог, за сваку годину радног стажа месечни износ плате увећава се за 0,4%.

3. В.Д. Зам. начелника је дужан да ступи на рад 22.05.2024. године.

4. Након истека рока из тачке 1. овог Решења в.д. Зам. начелника се распоређује на радно место на коме је био распоређен до постављења.

5. Ово Решење ступа на снагу даном доношења а објавиће се у „Службеном гласнику општине Аранђеловац“.

Образложење

Чланом 56. став 2. Закона о запосленима у аутономним покрајинама и јединицама ло-

калне самоуправе („Службени гласник РС“, бр. 21/2016, 113/2017, 113/2017-I - други закон, 95/2018 и 114/2021) прописано је да уколико није постављен начелник управе, као ни његов заменик, до постављења начелника управе, као и када начелник управе није у могућности да обавља дужност дуже од 30 дана, Општинско Веће може поставити вршиоца дужности - службеника који испуњава утврђене услове за радно место службеника на положају, који ће обављати послове начелника управе, најдуже на три месеца, без спровођења јавног конкурса. Чланом 50. став 5. Закона о запосленима у аутономним покрајинама и јединицама локалне самоуправе прописано је да се заменик начелника управе поставља под истим условима и на исти начин као и начелник управе.

Именовани испуњава све услове чланом 50. Закона о запосленима у аутономним покрајинама и јединицама локалне самоуправе утврђене за радно место службеника на положају, и стално запослен у Општинској управи општине Аранђеловац.

Чланом 56. став 5. Закона о запосленима у аутономним покрајинама и јединицама локалне самоуправе прописано је да се вршилац дужности начелника по истеку рока из на који је постављен, распоређује на радно место на коме је био распоређен до постављења.

Права и обавезе службеника на положају прописане су законом и Одлуком о општинској управи општине Аранђеловац.

Коефицијент за обрачун и исплату зараде утврђен је на основу Одлуке о платама и другим примањима изабраних, именованих и постављених лица у општини Аранђеловац бр. 06-791/2016-01-2 од 24.11.2016. године.

На основу овлашћења из члана 7. Одлуке о Општинском већу општине Аранђеловац, одлучено је као у диспозитиву.

Поука о правном леку: Против овог Решења се може изјавити жалба Жалбеној комисији општине Аранђеловац у року од 8 дана од дана пријема Решења.

ОПШТИНСКО ВЕЋЕ
ОПШТИНЕ АРАНЂЕЛОВАЦ
Бр. 06-368/2024-01-3 од 21.05.2024. године

ПРЕДСЕДНИК ВЕЋА
Бојан Радовић, с.р.



На основу члана 7. Одлуке о општинском већу општине Аранђеловац (Службени гласник општине Аранђеловац 9/08 и 5/19) и члана 32 став 6-10 Правилника о одобравању и финансирању програма у области спорта којим се задовољавају потребе и интереси грађана у општини Аранђеловац („Службени гласник општине Аранђеловац“, број 93/18 и 1/21),

Општинско веће општине Аранђеловац, на предлог Стручне комисије за оцену посебних и годишњих програма којима се задовољавају интереси грађана у области спорта број 06-347/2024-01-1 од 20.05.2024.год, на седници одржаној 21.05.2024. године, донело је

ОДЛУКУ

О ПРВОЈ ДОПУНИ ОДЛУКЕ О ОДРЕЂИВАЊУ ВИСИНЕ СРЕДСТАВА ЗА РЕАЛИЗАЦИЈУ ГОДИШЊИХ ПРОГРАМА У 2024.ГОДИНИ (ОРГАНИЗАЦИЈЕ ОД ПОСЕБНОГ ЗНАЧАЈА)

1.У Одлуци о одређивању висине средстава за реализацију годишњих програма у 2024.години(Организације од посебног значаја) („Службени гласник општине Аранђеловац“ број 11/2023) у члану 1 у табели додаје се број, и то:

– Карате клуб Књаз за измену износа одобрених средстава у динарима за 2024.годину, износ од 340.000,00 динара.

2.Овлашћује се председник Општине Бојан Радовић и Начелник Општинске управе општине Аранђеловац Негослав Петронијевић да у име Општине Аранђеловац и Општинске управе општине Аранђеловац потпишу анексе уговора са наведеним спортским удружењем.

3.Ова Одлука ступа на снагу даном доношења а објавиће се у „Службеном гласнику општине Аранђеловац“.

ОПШТИНСКО ВЕЋЕ
ОПШТИНЕ АРАНЂЕЛОВАЦ
Бр. 06-377/2024-01-3 од 21.05.2024.године

ПРЕДСЕДНИК ВЕЋА
Бојан Радовић, с.р.

На основу члана 7. Одлуке о општинском већу општине Аранђеловац (Службени гласник општине Аранђеловац 9/08 и 5/19) и члана 32 став 6-10 Правилника о одобравању и финансирању програма у области спорта којим се задовољавају потребе и интереси грађана у општини Аранђеловац („Службени гласник општине Аранђеловац“, број 93/18 и 1/21),

Општинско веће општине Аранђеловац, на предлог Стручне комисије за оцену посебних и годишњих програма којима се задовољавају интереси грађана у области спорта број 06-346/2024-01-1 од 17.05.2024.год, на седници одржаној 21.05.2024.године, донело је

ОДЛУКУ

О ПРВОЈ ДОПУНИ ОДЛУКЕ О ОДРЕЂИВАЊУ ВИСИНЕ СРЕДСТАВА ЗА РЕАЛИЗАЦИЈУ ГОДИШЊИХ ПРОГРАМА У 2024.ГОДИНИ (КЛУБОВИ)

1.У Одлуци о одређивању висине средстава за реализацију годишњих програма у 2024.години(Организације од посебног значаја) („Службени гласник општине Аранђеловац“ број 11/2023) у члану 1 у табели додаје се број, и то:

–Кошаркашки клуб Н.Орлови за измену износа одобрених средстава у динарима за 2024.годину, износ од 100.000,00 динара.

2.Овлашћује се председник Општине Бојан Радовић и Начелник Општинске управе општине Аранђеловац Негослав Петронијевић да у име Општине Аранђеловац и Општинске управе општине Аранђеловац потпишу анексе уговора са наведеним спортским удружењем.

3.Ова Одлука ступа на снагу даном доношења а објавиће се у „Службеном гласнику општине Аранђеловац“.

ОПШТИНСКО ВЕЋЕ
ОПШТИНЕ АРАНЂЕЛОВАЦ
Бр.06-378/2024-01-3 од 21.05.2024.године

ПРЕДСЕДНИК ВЕЋА
Бојан Радовић, с.р.



САДРЖАЈ

Стратегија безбедности саобраћаја у општини Аранђеловац за период од 2024-2030. године	1
Одлука о усвајању Акционог плана безбедности саобраћаја општине Аранђеловац за период од 2024. до 2025. године	1
Одлука о изради Осме измене и допуне ППР-а за насељено место Аранђеловац	2
Одлука о изради Плана детаљне регулације о изради плана детаљне регулације Шумадијски кутак 2“ у насељеним местима Буковик и Раниловић у општини Аранђеловац	4
Одлука о изради плана детаљне регулације за кп. бр. 3595, 3596/1, КО Аранђеловац уз улицу Кубршничку у општини Аранђеловац	7
Одлука о изради плана детаљне регулације за винарију са дегустационом салом и интернатом за смештај студената куварске академије и апартманским објектима у насељу Орашац у општини Аранђеловац	9
Доношење Оперативног плана за одбрану од поплава на територији општине Аранђеловац за воде другог реда за 2024. годину	11
Доношење Одлуке о усвајању Годишњег програма заштите, уређења и коришћења пољопривредног земљишта на територији општине Аранђеловац за 2024. годину	53
Доношење Одлуке о давању сагласности на Извештај о раду Народног музеја општине Аранђеловац за 2023.годину	54
Доношење Одлуке о давању сагласности на План рада Народног музеја Аранђеловац за 2024.годину	54
Доношење Одлуке о давању сагласности на Извештај о раду Установе СРЦ "Шумадија" Аранђеловац за 2023.годину	55
Доношење Одлуке о давању сагласности на План рада Установе СРЦ "Шумадија" Аранђеловац за 2024. годину	55
Доношење Одлуке о давању сагласности на Извештај о раду Црвеног крста Аранђеловац за 2023. годину	56
Доношење Одлуке о давању сагласности на План рада Црвеног крста Аранђеловац за 2024. годину	56
Одлука о приступању изради Програма за унапређење социјалне заштите у општини Аранђеловац	57
Одлука о расподели средстава за спровођење активности удружења грађана у 2024. години	58
Одлука о расподели средстава за спровођење активности у области културе у 2024. години	61
Решење о додели средстава из буџета општине Аранђеловац за пројекте којима се остварује јавни интерес у области јавног информисања на територији општине Аранђеловац за 2024. годину	63



Решење о постављању вршиоца дужности заменика начелника Општинске управе	68
Одлука о првој допуни Одлуке о одређивању висине средстава за реализацију годишњих програма у 2024 години (организације од посебног значаја)	69
Одлука о првој допуни Одлуке о одређивању висине средстава за реализацију годишњих програма у 2024 години (клубови)	69



СЛУЖБЕНИ ГЛАСНИК ОПШТИНЕ АРАНЂЕЛОВАЦ

Оснивач: Скупштина општине Аранђеловац; **Редакција:** Скупштина општине Аранђеловац, Венац Слободе 10, телефон (034) 713 886; *Главни и одговорни уредник:*

Ђорђе Ризнић – секретар Скупштине општине Аранђеловац;

Издавач: Скупштина општине Аранђеловац;

Штампа: Канцеларијска подршка доо Старчево – kancelarijskapodrska@gmail.com