








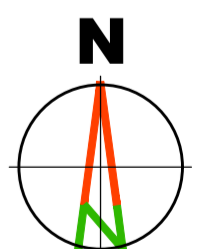


ЛЕГЕНДА

-  Граница обухвата Измене и допуне плана
-  Граница грађевинског подручја
-  Граница катастарских општина
-  Постојећа гранична линија
-  Постојећа гранична тачка
-  Нова гранична линија
-  Нова гранична тачка

ПАРЦЕЛАЦИЈА НОВОФОРМИРАНЕ ПАРЦЕЛЕ ЈАВНЕ НАМЕНЕ

- Друмски саобраћај
-  Државни пут IIА реда број 150 - новоформиране парцеле, КО Раниловић - КП 1 - КП 4 (које је потребно спојити са постојећом к.п.бр. 2844 КО Раниловић), КО Буковик - КП 5 - КП 6 (које је потребно спојити са постојећом к.п.бр. 3246 КО Буковик)
 -  Некатегорисани пут - новоформиране грађевинске парцеле - ГП 1 - ГП 4



| | |
|---|--|
| Наручилац израде пројекта: ШУМАДИЈСКИ КУТАК Д.О.О. ул. Шумадијска бр. 25 34300 Аранђеловац | Носилац израде плана: Општинска управа општине Аранђеловац Одељење за имовинско-правне односе, урбанизам, грађевинарство и стамбено-комуналне послове Венац слободе бр. 10, 34 300 Аранђеловац |
| Обрађивач пројекта: "АРХИПЛАНИНГ Д.О.О." ул. Кнез Михаила бр. 66 АРАНЂЕЛОВАЦ |    |
| ИЗМЕНА И ДОПУНА ПЛАНА ДЕТАЉНЕ РЕГУЛАЦИЈЕ ЗА ИЗГРАДЊУ ТУРИСТИЧКОГ КОМПЛЕКСА "ЕСО - VILLAGE" У РАНИЛОВИЋУ | |
| Назив листа: План грађевинских парцела јавне намене са смерницама за спровођење | Назив пројекта: Државни пут IIА реда број 150 - новоформиране парцеле, КО Раниловић - КП 1 - КП 4 (које је потребно спојити са постојећом к.п.бр. 2844 КО Раниловић), КО Буковик - КП 5 - КП 6 (које је потребно спојити са постојећом к.п.бр. 3246 КО Буковик) |
| Руководилац израде: одговорни урбаниста: дипл.инж.арх. Драгана Бига (ИКС 200 0015 03) одговорни урбаниста: дипл.инж.арх. Јелена Милићевић (ИКС 200 1479 14) | Датум: Милевоцбар, 2023. год. |