

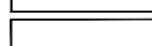
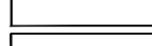



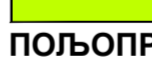

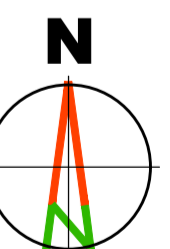


### ЛЕГЕНДА

-  Граница обухвата Измене и допуне плана
  -  Граница грађевинског земљишта изван грађевинског подручја насеља
  -  Граница катастарских општина
  -  Постојећа гранична линија
- ПОСТОЈЕЋА НАМЕНА ПОВРШИНА ГРАЂЕВИНСКО ЗЕМЉИШТЕ**
-  Државни пут IIА реда број 150
  -  Некатегорисани пут
- Површина остале намене**
-  Неизграђено земљиште
- ПОЉОПРИВРЕДНО ЗЕМЉИШТЕ**
-  Пољопривредно земљиште
- ШУМСКО ЗЕМЉИШТЕ**
-  Шумско земљиште



Наручилац израде пројекта: <b>ШУМАДИЈСКИ КУТАК Д.О.О.</b> ул. Шумадијска бр. 25 34300 Аранђеловац	Носилац израде плана: Општинска управа општине Аранђеловац Одељење за имовинско-правне односе, урбанизам, грађевинарство и стамбено-комуналне послове Венац слободе бр. 10, 34 300 Аранђеловац
Обрађивач пројекта: <b>"АРХИПЛАН" Д.О.О.</b> ул. Кнез Михаилова бр. 66 АРАНЂЕЛОВАЦ	  
<b>ИЗМЕНА И ДОПУНА ПЛАНА ДЕТАЉНЕ РЕГУЛАЦИЈЕ ЗА ИЗГРАДЊУ          ТУРИСТИЧКОГ КОМПЛЕКСА "ЕСО - VILLAGE" У РАНИЛОВИЋУ</b>	
Назив листа: Постојећа намена површина	Државна издава: 1:2500 Лист број: 2. Датум: 14. Октобар, 2023. год. НАЦРТ ПЛАНА
Руководилац израде: одговорни урбаниста: дипл.инж.арх. Драгана Бига (ИКС 200 0015 03) одговорни урбаниста: дипл.инж.арх. Јелена Милићевић (ИКС 200 1479 14)	