



СЛУЖБЕНИ ГЛАСНИК ОПШТИНЕ АРАНЂЕЛОВАЦ

Аранђеловац, 6. март 2023. Година XVI – број 1

На основу члана 33. Статута општине Аранђеловац („Службени гласник општине Аранђеловац”, бр. 2/19)

Скупштина општине Аранђеловац, на седници одржаној 03.03.2023. године, донела је

О Д Л У К У

О УСВАЈАЊУ ПЛАНА ЈАВНОГ ЗДРАВЉА ОПШТИНЕ АРАНЂЕЛОВАЦ 2022. – 2026. ГОД.

1. Усваја се План јавног здравља општине Аранђеловац за период од 2022. – 2026. године, у тексту који је у прилогу ове Одлуке.

2. Ова Одлука ступа на снагу даном доношења, а објавиће се у „Службеном гласнику општине Аранђеловац”.

СКУПШТИНА ОПШТИНЕ АРАНЂЕЛОВАЦ
Бр.06-160/2023-01-2 од 03.03.2023. године

ПРЕДСЕДНИК СКУПШТИНЕ
Никола Обрадовић, с.р.



ПЛАН ДЕТАЉНЕ РЕГУЛАЦИЈЕ ЕКСПЛОАТАЦИЈЕ ЛЕЖИШТА „ЗАБРЕЖЈЕ“



На основу члана 46. Закона о планирању и изградњи („Службени гласник РС“ бр. 72/09 и 81/09-исправка, 64/10-УС, 24/11,121/12, 42/13-УС, 50/2013-одлука УС, 54/2013-решење УС,98/13-Одлука УС, 132/14, 145/14, 83/18, 31/19, 37/19, 9/20 и 52/21) и члана 33. Статута општине Аранђеловац (“Службени гласник општине Аранђеловац”, број 2/19), Скупштина општине Аранђеловац на седници одржаној 03.03.2023. године донела је

ПЛАН ДЕТАЉНЕ РЕГУЛАЦИЈЕ ЕКСПЛОАТАЦИЈЕ ЛЕЖИШТА „ЗАБРЕЖЈЕ“

I ТЕКСТУАЛНИ ДЕО ПЛАНА ДЕТАЉНЕ РЕГУЛАЦИЈЕ

A) ОПШТИ ДЕО

1. ПОЛАЗНЕ ОСНОВЕ ПЛАНА ДЕТАЉНЕ РЕГУЛАЦИЈЕ

План детаљне регулације експлоатације лежишта „Забрежје“ (у даљем тексту План, ПДР) ради се на основу Одлуке о изради плана детаљне регулације експлоатације лежишта „Забрежје“ коју је донела Скупштина општине Аранђеловац на седници одржаној 19.11.2021.године („Сл. гласник општине Аранђеловац“, бр. 06/21 од 22.11.2021.г.).

У складу са чланом 9. Одлуке о изради плана потребна је израда Стратешке процене утицаја плана на животну средину на основу претходно обављеног поступка о одлучивању, а сходно Закону о стратешкој процени утицаја на животну средину (Сл.гл.РС, бр.135/2004 и 88/2010).

Елаборат за рани јавни увид ПДР-а је био изложен на раном јавном увиду у периоду од 08.03.2022. године до 23.03.2022. године. У току раног јавног увида достављена је једна примедбе од стране групе удружења грађана „Павле Бакић“.

Комисија за планове општине Аранђеловац је на седници одржаној 31.03.2022 године усвојила Извештај о обављеном раном јавном увиду у План (који је саставни део документације Плана).

1.1. ЦИЉ ИЗРАДЕ ПЛАНА

Циљ израде Плана је стварање планског основа за виши ниво уређења и будуће рекултивације рударских површина, прописивање инфраструктурног опремања и повезивања, заштите простора у току експлоатације и стварање услова за коришћење обновљивих извора енергије (сунчеве енергије), са прописивањем свих услова коришћења



и заштите простора у складу са законима и правилима струке за ову врсту рударских објеката и површина.

Такође, циљ израде Плана је дефинисање површина за потребе реализације експлоатационог поља „Забрежје“ у складу са Допунским рударским пројектом и Решењем о билансним резервама које је издало Министарство рударства и енергетике бе. 310-02-1158/2019-02 од 04.11.2019. године.

Општи циљ јесте рационално коришћење минералне сировине на подручју Плана уз одрживо коришћење простора са посебним акцентом на:

- планско усмеравање и контрола развоја експлоатационог подручја;
- валоризацију укупних резерви ресурса;
- утврђивање границе експлоатационог поља на основу процене утицаја микролокацијског, зонског и просторног карактера;
- рекултивацију и ревитализацију деградираних површина по завршетку или сукцесивно са напредовањем експлоатације;
- обезбеђивање адекватне инфраструктуре у складу са планираном наменом земљишта и планираним капацитетима;
- дефинисање правила уређења и грађења;
- заштиту здравља људи.

2. ОБУХВАТ ПЛАНА

2.1. ОПИС ГРАНИЦЕ ПЛАНА ДЕТАЉНЕ РЕГУЛАЦИЈЕ

План детаљне регулације експлоатације лежишта „Забрежје“ обухвата катастарске парцеле у КО Бања и КО Врбица у општини Аранђеловац.

Граница плана креће на тромеђи к.п. бр. 244/2, 2446 и 2459, и иде у смеру казаљке на сату по граници к.п. бр. 2446, 2445, па од граничне тачке 1 иде на граничну тачку 2, а затим иде границом к.п. бр. 2452 и стиже до граничне тачке 3. Одатле иде кроз к.п. бр. 2436 пратећи граничне тачке 4, 5, 6 и 7, па границом к.п. бр. 2435. Од граничне тачке 8 иде на граничну тачку 9, па се ломи ка југу границом к.п. бр. 3929(пут), 2499/1, 2499/2, 1368, 1347/1, 1350, 1372/2, 1370/3, 1370/2, па границом к.п. бр. 1340/2 стиже до граничне тачке 10, а одатле иде право на граничну тачку 11 пресецајући к.п. бр. 1340/2. Одатле наставља границом к.п. бр. 1340/2, 3641, па од граничне тачке 13 се ломи пресеца к.п. бр. 3641 и иде право на граничну тачку 13. Одатле се ломи ка југу и прати планирану регулацију пута, пратећи граничне тачке од 14 до 34. Прати границу к.п. бр. 3642-пут и њену планирану регулацију и следи граничне тачке од 34 до 44. Затим се ломи, пресеца планирану регулацију путу и од граничне тачке 45 иде границом к.п. бр. 1405/1, 1413, 1414/2, 1412/1, 1411/1, па до граничне тачке 46 прати граничне тачке од 46 до 52. Потом иде по граници к.п. бр. 3565, 3563 и стиже до граничне тачке 53. Одатле прати граничне тачке од 53 до 62, а потом иде границом к.п. бр. 3561/1, 3561/5, 3561/4, 3561/4, па границом к.п. бр. 3560/2 долази до граничне тачке 63. Потом прати граничне тачке од 63 до 84. Одатле прати границу к.п. бр. 2496/1, 2496/2, 3473/1, 3473/3, 3466, па границом к.п. бр. 3468 долази до граничне тачке 85 одакле иде право на граничну тачку 86. Продужава границом к.п. бр. 2481/1, 2481/2, па од граничне тачке 87 иде право кроз к.п. бр. 2482/1 на граничну тачку 88, и затим наставља границом к.п. бр. 2470/2, 2470/1, 2469/2, 2459 па од граничне тачке 89



иде право на граничну тачку 90, одакле границом к.п. бр. 2446 стиже до тремеђе к.п. бр. 244/2, 2446 и 2459 одакле је опис и почео.

| Координате граничних тачака | | | | | | | | |
|-----------------------------|------------|------------|----|------------|------------|----|------------|------------|
| бр | Y[m] | X[m] | бр | Y[m] | X[m] | бр | Y[m] | X[m] |
| 1 | 7467482.96 | 4903800.06 | 31 | 7468200.38 | 4903863.35 | 61 | 7467846.04 | 4903070.34 |
| 2 | 7467488.47 | 4903812.96 | 32 | 7468202.13 | 4903860.33 | 62 | 7467788.41 | 4903041.21 |
| 3 | 7467503.37 | 4903822.52 | 33 | 7468204.32 | 4903857.63 | 63 | 7467701.80 | 4902999.74 |
| 4 | 7467509.00 | 4903832.55 | 34 | 7468208.24 | 4903853.51 | 64 | 7467678.55 | 4902987.87 |
| 5 | 7467516.74 | 4903838.95 | 35 | 7468238.60 | 4903830.35 | 65 | 7467631.07 | 4902965.30 |
| 6 | 7467549.06 | 4903846.33 | 36 | 7468278.87 | 4903791.12 | 66 | 7467606.98 | 4902945.46 |
| 7 | 7467554.07 | 4903848.41 | 37 | 7468303.63 | 4903783.71 | 67 | 7467562.46 | 4902919.24 |
| 8 | 7467598.86 | 4903861.33 | 38 | 7468306.15 | 4903783.64 | 68 | 7467558.97 | 4902917.29 |
| 9 | 7467607.52 | 4903862.43 | 39 | 7468310.32 | 4903783.06 | 69 | 7467503.34 | 4902884.52 |
| 10 | 7468109.90 | 4904068.48 | 40 | 7468325.16 | 4903779.27 | 70 | 7467487.21 | 4902880.25 |
| 11 | 7468107.29 | 4904073.61 | 41 | 7468328.41 | 4903778.61 | 71 | 7467444.49 | 4902860.90 |
| 12 | 7468125.61 | 4904134.33 | 42 | 7468389.25 | 4903769.58 | 72 | 7467439.73 | 4902858.96 |
| 13 | 7468132.13 | 4904133.45 | 43 | 7468393.55 | 4903768.41 | 73 | 7467427.61 | 4902880.31 |
| 14 | 7468128.35 | 4904105.40 | 44 | 7468429.10 | 4903754.08 | 74 | 7467415.75 | 4902893.85 |
| 15 | 7468128.23 | 4904102.62 | 45 | 7468426.15 | 4903750.52 | 75 | 7467414.47 | 4902901.49 |
| 16 | 7468128.63 | 4904099.86 | 46 | 7468024.81 | 4903438.12 | 76 | 7467401.79 | 4902914.56 |
| 17 | 7468129.53 | 4904097.23 | 47 | 7468050.43 | 4903405.15 | 77 | 7467399.47 | 4902923.59 |
| 18 | 7468138.62 | 4904077.05 | 48 | 7468060.36 | 4903391.46 | 78 | 7467386.27 | 4902937.47 |
| 19 | 7468139.40 | 4904073.88 | 49 | 7468074.59 | 4903371.86 | 79 | 7467383.66 | 4902945.22 |
| 20 | 7468139.58 | 4904070.62 | 50 | 7468075.78 | 4903364.91 | 80 | 7467365.25 | 4902965.35 |
| 21 | 7468135.73 | 4904040.55 | 51 | 7468073.49 | 4903356.55 | 81 | 7467363.33 | 4902974.46 |
| 22 | 7468135.57 | 4904036.72 | 52 | 7468068.07 | 4903351.10 | 82 | 7467348.01 | 4902993.14 |
| 23 | 7468136.08 | 4904032.92 | 53 | 7468002.64 | 4903265.94 | 83 | 7467345.09 | 4903001.82 |
| 24 | 7468145.29 | 4903991.25 | 54 | 7467996.06 | 4903258.36 | 84 | 7467343.39 | 4903003.78 |
| 25 | 7468146.12 | 4903988.42 | 55 | 7467903.49 | 4903211.22 | 85 | 7467257.24 | 4903458.92 |
| 26 | 7468147.31 | 4903985.72 | 56 | 7467898.88 | 4903203.13 | 86 | 7467291.19 | 4903527.07 |
| 27 | 7468157.60 | 4903966.10 | 57 | 7467896.19 | 4903196.48 | 87 | 7467324.68 | 4903572.44 |
| 28 | 7468172.13 | 4903933.65 | 58 | 7467894.41 | 4903184.83 | 88 | 7467352.38 | 4903609.05 |
| 29 | 7468194.89 | 4903880.79 | 59 | 7467888.05 | 4903156.50 | 89 | 7467413.63 | 4903715.82 |
| 30 | 7468199.13 | 4903866.60 | 60 | 7467875.74 | 4903111.44 | 90 | 7467422.51 | 4903725.97 |

2.2. ПОПИС КАТАСТАРСКИХ ПАРЦЕЛА У ОКВИРУ ГРАНИЦЕ ПЛАНА

План обухвата следеће катастарске парцеле:

делови: 2436, 2444/1, 2459, 3929, 2482/1, 2478/1, 3495, 3503, 2496/1, 2496/1 КО Врбица

целе: 2452, 2435, 2445, 2449, 2446, 2448, 2453, 2459, 2447, 3929, 2455, 2469/2, 2469/3, 2498, 2497, 2454, 2470/1, 2489, 2487/1, 2494, 2470/2, 2495, 2486, 2490, 2492, 2488, 2499/1,



2487/3, 2487/2, 2493, 2481/2, 2482/1, 2485, 2499/2, 2484/1, 2496/2, 2484/2, 2483, 2482/2, 2481/1, 2500, 2501, 2483/3, 2478/2, 3468, 3469, 3467/2, 3466, 3470, 3497, 3467/1, 3467/3, 3472, 3471, 3473/3, 3473/1, 3498, 3499, 3500, 3501, 3502, 2496/1 КО Врбица.

делови: 1386, 1340/2, 1385, 1384, 1382/1, 1381/1, 1378/1, 1377/1 1375/1, 1374/1, 1374/2, 3641, 3642, 1414/5, 1414/3, 1414/1, 3407/1 КО Бања

целе: 1370/2, 1382/2, 1381/2, 1378/2, 1377/3, 1370/3, 1375/2, 1372/2, 1374/4, 1347/1, 1405/6, 1405/4, 1404, 1408/1, 1350, 1368, 1405/1, 3641, 1405/7, 1413, 1408/1, 1368, 1409, 1412/1, 1410/2, 1414/2, 1369/2, 1411/2, 1411/1, 1369/1, 1410/1, 3555, 3556/2, 3565, 3563, 3556/1, 3562, 3559/2, 3561/2, 3561/7, 3561/6, 3561/1, 3561/5, 3561/4, 3561/4, 3560/1, 3560/2 КО Бања

Површина Плана износи **66,60 ha**.

За израду Плана коришћен је Катастарско топографски план подручја од интереса израђен и оверен, у размери 1:1000, од стране геодетске организације Геотим Пирамида из Аранђеловца.

У случају не слагања графичког и текстуалног дела важи графички прилог број - 1. „Катастарско топографски план са границом плана“.

3. ПРАВНИ И ПЛАНСКИ ОСНОВ ЗА ИЗРАДУ ПЛАНА

Правни основ за израду и доношење Плана садржан је у одредбама:

- Закона о планирању и изградњи ("Службени гласник РС", бр. 72/09, 81/09-исправка, 64/10-УС, 24/11, 121/12, 42/13 - УС, 50/13 – УС, 98/13 – УС, 132/14, 145/14, 83/18, 31/19, 37/19, 9/20 и 52/21);
- Правилник о садржини, начину и поступку израде докумената просторног и урбанистичког планирања („Службени гласник РС“, бр. 32/19);
- Одлука о изради Плана детаљне регулације експлоатације лежишта „Забрежје“ коју је донела Скупштина општине Аранђеловац на седници одржаној 19.11.2021.године („Сл. гласник општине Аранђеловац“, бр. 06/21 од 22.11.2021.г.).

Плански основ за израду и доношење Плана је:

- Просторни план општине Аранђеловац („Општински Службени гласник“, број 32/11).

Остала документа: план је урађен у складу са Одлуком о неприхватању истраживања и експлоатације руде никла на територији општине Аранђеловац („Сл. гласник општине Аранђеловац“ бр. 46/12)

3.1. ИЗВОД ИЗ ПЛАНСКЕ ДОКУМЕНТАЦИЈЕ ВИШЕГ РЕДА

Плански основ за израду Плана детаљне регулације експлоатације лежишта „Забрежје“ је Просторни план општине Аранђеловац („Општински Службени гласник“, број 32/11).

Извод из текстуалног дела Просторног плана:

Минералне сировине



Основни циљ јесте рационално коришћење свих минералних (металичних и неметаличних) сировина на подручју општине Аранђеловац.

Посебни циљеви одрживог коришћења минералних сировина јесу:

- 1) планско усмеравање и контрола даљег развоја експлоатације минералних сировина на подручју планина Венчац и Букуља;
- 2) валоризација расположивих ресурса, утврђивањем укупних резерви и граничних капацитета експлоатације минералних сировина;
- 3) утврђивање граница истражних и експлоатационих поља у складу са начелима и налазима стратешке процене утицаја експлоатације минералних сировина на животну средину на подручју планине Венчац; као и на основу процене утицаја микролокацијског, зонског и просторног карактера експлоатације за свако експлоатационо поље;
- 4) рекултивација и ревитализација деградираних површина експлоатационих поља по завршетку или сукцесивно са напредовањем експлоатације.

Коришћење и заштита геолошких ресурса

Планско опредељење за експлоатацију минералних сировина заснива се на утврђивању и контроли граница истражних и експлоатационих поља у складу са налазима стратешке процене утицаја експлоатације минералних сировина на животну средину на подручју планина Венчац и Букуља и процене утицаја појединачних експлоатационих поља на животну средину, предео и наслеђе.

Процена утицаја на животну средину појединачних експлоатационих поља обухватиће нарочито идентификацију зона њихових утицаја, постојећих еколошких ризика и њихову категоризацију са проценом нивоа потенцијалних еколошких ризика. У томе приоритет имају експлоатациона поља у власништву предузећа „ДОМЗ“, „Неметал“, „Карбон“, „Шамот“, „Гранит Буковик“, „Душан Петровић Шане“, „Кубршница“, „Добар камен“, „Венчац“, „ГЕА“, „Беаз плус“, „Бања комерц“, „Мис Јовановић“ и „Керамика Младеновац“ (локалитети Неметали, Паун Бања, Каменити врх, Дрењак, Јовановића забран, Виногради, Цанцар, Венчац 1 и 2, Брезовац и Кућерине), која су добила истражна права.

Према расположивим подацима Министарства рударства и енергетике, Сектор за рударство и геологију (2009), истражна права су одобрена за следеће истражне и експлоатационе зоне:

2) за експлоатацију минералних сировина:

- лежишта глине „Каменити оглавак“, „Крушик“, „Ђиринац“, „Врбица“, „Лазина“, „Расадник“ и „Шутица“,
- лежишта гранита „Гараши“ и „Плоча“,
- лежиште карбонатних стена „Цанцар“,
- лежишта мермера „Венчац“, „Каменити Врх“, „Виногради“, „Паун Баре“, „Јовановића Забран“ и „Брезовац“, и
- лежиште керамичке глине „Кошарно“.

Рационалну и одрживу експлоатацију минералних сировина на подручју општине Аранђеловац омогућиће доследна примена техничко-технолошких мера у циљу спречавања и минимизирања штетних утицаја и последица по животну средину, здравље људи, предео и наслеђе. То подразумева и обезбеђење континуиране контроле и мониторинга стања животне средине у зонама утицаја експлоатационих поља и еколошких учинака предузећа у експлоатацији, транспорту, складиштењу и преради минералних сировина.



Приоритет има контрола и подршка остваривању законом утврђене обавезе рекултивације и ревитализације деградираних површина сукцесивно у току или по завршетку експлоатације минералних сировина. Први приоритет је рекултивација експлоатационих поља, уређење предела и предузимање мера заштите непокретних културних добара у зонама утицаја експлоатационих поља на подручју катастарских општина Бања и Брезовац.

Просторни развој и дистрибуција привредних делатности

3) Предизумање мера заштите животне средине у комплексима експлоатације и прераде неметаличних минералних сировина и зонама њиховог утицаја у атарима насеља Врбица, Бања и Брезовац на планини Венчац, на основу процене утицаја на животну средину.

4. ПОСТОЈЕЋА НАМЕНА ПОВРШИНА

4.1. АНАЛИЗА ПОДРУЧЈА И ЛОКАЦИЈЕ

Аранђеловац је градско насеље и седиште општине Аранђеловац у Шумадијском округу. Налази се у подножју планина Букуља и Венчац на око 255 m надморске висине.

По пространству своје територије Аранђеловац има површину од 375,89 km². Аранђеловачкој општини припада 15,75 % укупне површине Шумадијског округа (2.386,71 km²) и она заузима треће место у округу иза града Крагујевца и општине Кнић. Према попису становништва из 2011. године било је 24.797 становника, док у насељу Бања живи 2194 становника, а у насељу Врбица живи 3418 становника.

На територији аранђеловачке општине, поред Аранђеловца, насеља градског типа, налази се 18 сеоских насеља. Северно од реке Кубршнице и Пештана налазе се насеља: Тулежи, Венчане, Раниловић, Мисача. Орашац, Стојник и Копљаре, а јужно: Прогореоци, Гараша, Јеловик, Босуца, Вукосавци, Горња Трешњевица и Брезовац, док су насеља Аранђеловац, **Врбица и Бања** са обе стране реке Кубршнице, а Даросава и Буковик са обе стране реке Пештан.

Подручје Аранђеловца је по природним ресурсима изузетно богато. Рудоносне стене Венчаца и Букуље представљају основу рударско-индустријске производње аранђеловачке индустрије. Највећи значај имају мермери са Венчаца, гранит са Букуље, кварц и др. Украсни камен (мермер и гранит) са овог подручја уграђен је у многе грађевине, културне и историјске споменике, како у Србији, тако и у другим земљама.

Граница плана обухвата две катастарске општине Врбица и Бања – засеок Забрежје, на северним падинама планине Венчац, око 4 km југоисточно од Аранђеловца. Само лежиште се налази у оквиру јединствене тзв. забрешке мермерне масе у којој се експлоатација мермера као техничког грађевинског камена и карбонатне сировине врши на површинском копу „Венчац – Забрежје ЈЗ део“. За лежиште „Забрежје“ донесен је План детаљне регулације каменолома у лежишту „Венчац - Забрежје ЈЗ део“ („Сл. гласник општине Аранђеловац“, бр. 40/12).

○ Геоморфолошке карактеристике терена

Лежиште „Забрежје“ налази се на северним падинама Венчаца које се спуштају према долини Кубршнице. Планина Венчац (659 m) се одликује стрмим падинама и дубоко усеченим јаругама и потоцима. Посебно су стрме северне и североисточне падине које се



стрмо спуштају до благо заталасаног дела села Врбица, Бања и Брезовац чија је надморска висина око 300 m.

У геоморфолошком погледу, шире подручје лежишта „Забрежје“ се одликује благо заталасаним, брдовитим до нископланинским типичним шумадијским рељефом са kotaма терена које варирају од око 200 (долина Кубршнице) до скоро 660 m надморске висине (врх Венчаца). У контурама самог лежишта коте терена се крећу од око 380 до 460 m надморске висине.

○ **Геолошка грађа лежишта**

Шире подручје Венчаца и Букуље одликује се врло сложенем геолошком грађом. Планина Венчац, на чијим северним падинама се налази лежиште припада, посматрано у ширем смислу регионалне геолошке рејонизације, северном појасу Вардарске зоне. Основу терена чине палеозојске стене различитог састава, али и серпентинити, кредни и терцијарни седименти, букуљски гранитоид, пратеће жичне и контактне стене и квартарне творевине.

У геолошкој грађи Венчаца доминирају палеозојске метаморфне стене: мермери, шкриљци, аргилофилити, метапешчари и др. Мермери чине основну стенску масу у лежишту. Изграђени су искључиво од калцита мада се у појединим деловима лежишта појављују и доломитични мермери који се макроскопски тешко могу разликовати од калцитских мермера већ се издвајају на основу хемијских анализа њиховог састава.

Старост им није поуздано утврђена посебно код карбонатних варијетета. Мермери су на контакту са околним стенама ушкриљени и обогаћени лискуном (шарени циполини и циполински мермери). Даље од контакта су плочасти, банковити или масивни. Боје су беле, светло сиве или ретко румене.

○ **Хидролошке карактеристике терена**

У хидролошком погледу, северни део терена, односно падине Венчаца на којима је лежиште, дренира река Кубршница и њене притоке Врбичка река и Бања. Непосредно око лежишта нема сталних токова, већ само сувих јаруга које имају воду само у влажним периодима. Ови повремени токови се према северу уливају у Кубршницу. Релативно плитке и благе долине бројних потока у нижим деловима планине дају терену карактеристичан разуђен благо брдовит рељеф, заобљених гребена и врхова. Доњи делови токова скоро свих потока и река су заплављени дебелим наносима.

○ **Хидрогеолошке карактеристике терена**

Посебна хидрогеолошка истраживања на лежишту „Забрежје“ нису вршена. Хидрогеолошке карактеристике терена непосредне околине и подручја лежишта су једноставне. Највећи део падавина, тј. површинских вода се због морфологије терена слива низ падине у јаругу западно од лежишта, која одводи воду у реку Кубршницу.

Појаве бујичних вода су ретке и то у време брзог топљења снега или интензивних падавина. Вода са подручја лежишта се дренира и сакупља у површинским копу архитектонско-грађевинског камена који је знатно дубљи (најдубља kota је око 291 мнм). Из њега се вода испумпава кроз бивши истражно-експлоатациони поткоп.

Мермери као стене представљају пропусну средину, а у ширем подручју лежишта постоје и контакти ових стена са непропусним шкриљцима. На ужем подручју лежишта нема значајнијих поцемних вода које би неповољно утицале на експлоатацију камена. Изведеним истражним бушењем на лежишту и до коте 130 m надморске висине није



утврђено постојање подземних вода. У широј околини лежишта постоји неколико мањих извора. На основу утврђене и претходно приказане геолошке грађе лежишта и морфологије терена, може се закључити да лежиште и већ формиран површински коп, нису угрожени површинским и пољемним водама.

○ **Климатске карактеристике терена**

Клима овог дела Шумадије у коме се налази лежиште „Забрежје“ је типична континентална са топлим летима и умерено хладним до хладним зимама. Количине снежних падавина се разликују из године у годину а углавном преовлађују мање количине снежних падавина. Обилније снежне падавине, које блокирају комуникације и нормално функционисање саобраћаја, су ретке и углавном се појављују у десетогодишњим интервалима. Средња годишња температура на овом подручју износи +11,2°C (минимална -20,5°C, максимална +40,2°C) а средња годишња релативна влажност износи 70,3%. Просечне месечне падавине се крећу у границама од 48 до 86,5 mm воденог талога, а средња годишње количина падавина је око 740 mm воденог талога.

○ **Посебни услови Министарства рударства и енергетике бр.350-01-92/2021-06 од 22.02.2022.год:**

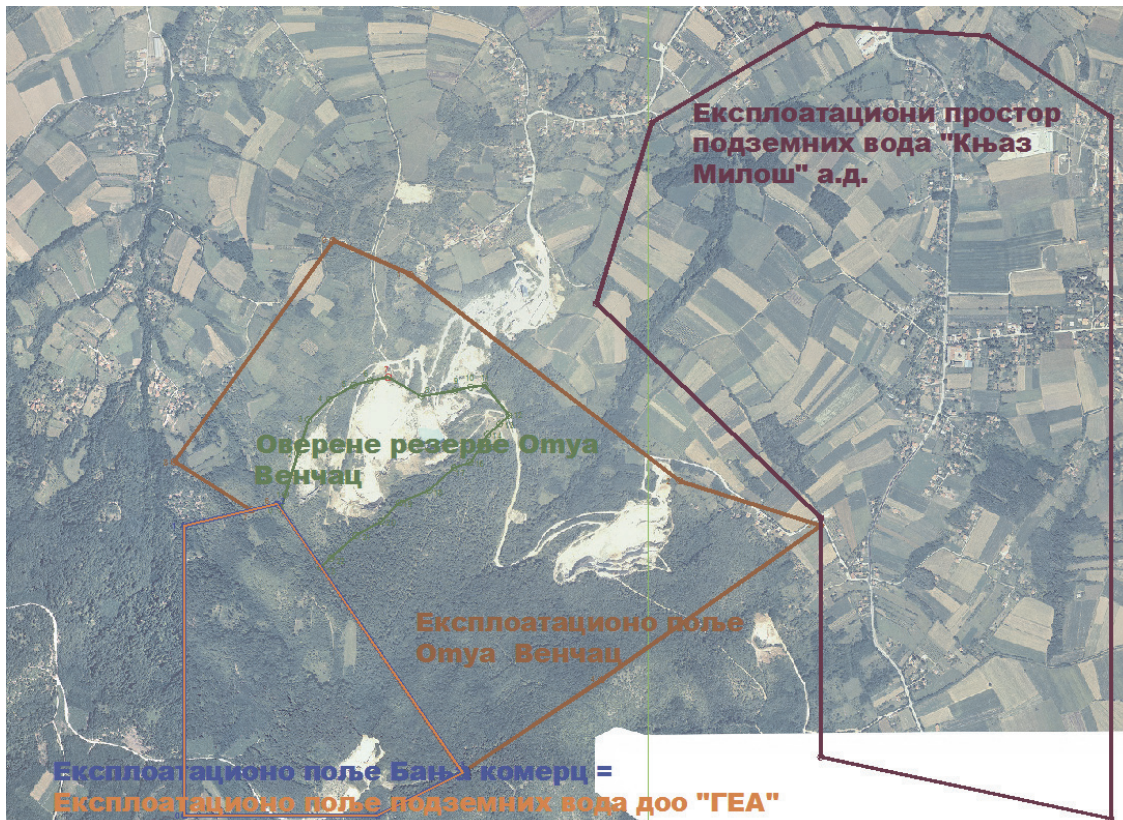
1. На простору који је обухваћен предметним планом, Министарство рударства и енергетике, Сектор за геологију и рударство је одобрило извођење геолошких истраживања минералних ресурса, експлоатациона поља и оверене резерве и то:

- а) Привредном друштву „НАФТНА ИНДУСТРИЈА СРБИЈЕ“ а.д. - Нови Сад одобрено извођење геолошких истраживања нафте и гаса, јужно од Саве и Дунава, на истражном простору који се у регистру истражних простора води под бројем 1915 (решење бр: 310-02-0059/2010-06 од 1.04.2010. год.). Одобрени истражни простор обухвата територију Републике Србије јужно од Саве и Дунава и исти је омеђен координатама:

42°15'22" и 45°03'06" северне географске ширине и
19°00'54" и 23°00'43" источне географске дужине.

Наведени простор који је одобрен за извођење геолошких истраживања нафте и гаса „Нафтној индустрији Србије“, а.д. није графички приказан, јер обухвата далеко већу површину од површине овог Плана. Геолошка истраживања нафте и гаса се спроводе на целој територији Републике Србије у складу са одобрењима Министарства рударства, а према секторима истраживања. Предмет овог плана није у супротности ни у колизији са наведеним одобрењем.

- б) Обухват Плана се налази у оквиру експлоатационог поља „Омуа Венџас“, с тим да је експлоатационо поље значајно веће од границе Плана. На планским графичким прилозима експл. поље је делимично приказано у размери у којој је и прилог. У смањеном приказу на свим графичким прилозима дата је граница Плана са упоредним приказом података које је дало Министарство рударства и енергетике. У документационом делу плана, на прилогу бр. Док.6. Анализа окружења у размери 1:2500 приказани су подаци Министарства са осталим подацима планског окружења.



- шематски приказ података из услова Министарства рударства и енергетике

| ЕКСПЛОАТАЦИОНА ПОЉА | | | | | | |
|-----------------------|--|---------------|---|---|---------------|---------------|
| Omya Venčac | | | | | | |
| Location | 7,468,212.584 | 4,903,115.761 | m | = | X | Y |
| Field | Vaule | | | 0 | 7.467.481.000 | 4.903.924.000 |
| Redni broj u GIS bazi | 163 | | | 1 | 7.467.730.000 | 4.903.815.000 |
| Preduzeće | Omya Venčac | | | 2 | 7.468.603.000 | 4.903.145.000 |
| Broj rešenja | 310-02-00177/2003-04 | | | 3 | 7.469.060.000 | 4.903.000.000 |
| Ležište | Venčac, Ležište Bakića Vrelo, Krečana i Zabrežje | | | 4 | 7.468.350.000 | 4.902.500.000 |
| List | 4 | | | 5 | 7.467.900.000 | 4.902.200.000 |
| Sirovina | mermer | | | 6 | 7.467.300.000 | 4.903.070.000 |
| Površina | 0 | | | 7 | 7.467.216.000 | 4.903.051.000 |
| Površina km2 | 0 | | | 8 | 7.466.966.000 | 4.903.207.000 |

| ЕКСПЛОАТАЦИОНА ПОЉА | | | | | | |
|-----------------------|---------------|---------------|---|---|---------------|---------------|
| Banja komerc doo | | | | | | |
| Location | 7,467,339.247 | 4,902,480.326 | m | = | X | Y |
| Field | Vaule | | | 0 | 7.467.000.000 | 4.902.060.000 |
| Redni broj u GIS bazi | 95 | | | 1 | 7.467.000.000 | 4.903.000.000 |



| | | | | | | |
|------------------------|--------------------------------------|---------------|---|----|---------------|---------------|
| Preduzeće | Banja Komerc Bekament doo, Ar. | | | 2 | 7.467.300.000 | 4.903.070.000 |
| Broj rešenja | 310-02-22/2001 | | | 3 | 7.467.900.000 | 4.902.200.000 |
| Ležište | Kameniti vrh | | | 4 | 7.467.625.000 | 4.902.060.000 |
| List | 413 | | | | | |
| Sirovina | mermer | | | | | |
| Površina | 0 | | | | | |
| Površina km2 | 0 | | | | | |
| OVERENE REZERVE | | | | = | X | Y |
| 310-02-01158/2019-02 | | | | 0 | 7.467.311.000 | 4.903.053.000 |
| nemetalične sirovine | | | | 1 | 7.467.326.000 | 4.903.102.000 |
| Location | 7,467,631.025 | 4,903,224.641 | m | 2 | 7.467.366.000 | 4.903.234.000 |
| Field | Vaule | | | 3 | 7.467.401.000 | 4.903.343.000 |
| Redni broj u GIS bazi | 17962 | | | 4 | 7.467.469.000 | 4.903.409.000 |
| Redni broj | null | | | 5 | 7.467.548.000 | 4.903.455.000 |
| datum donošenja | 11-04-19 | | | 6 | 7.467.601.000 | 4.903.470.000 |
| Broj rešenja | 310-02-01158/2019-02 | | | 7 | 7.467.659.000 | 4.903.481.000 |
| Lokalitet | Venčac - Zabrežje | | | 8 | 7.467.767.000 | 4.903.419.000 |
| KMS | mermer kao karbonatna sirovina i TGK | | | 9 | 7.467.875.000 | 4.903.438.000 |
| Preduzeće | Omya Venčac doo Aranđelovac | | | 10 | 7.467.926.000 | 4.903.449.000 |
| Jedinica mere | m3 | | | 11 | 7.467.973.000 | 4.903.455.000 |
| | | | | 12 | 7.468.050.000 | 4.903.357.000 |
| | | | | 13 | 7.468.020.000 | 4.903.329.000 |
| | | | | 14 | 7.467.982.000 | 4.903.296.000 |
| | | | | 15 | 7.467.958.000 | 4.903.259.000 |
| | | | | 16 | 7.467.924.000 | 4.903.205.000 |
| | | | | 17 | 7.467.872.000 | 4.903.188.000 |
| | | | | 18 | 7.467.792.000 | 4.903.114.000 |
| | | | | 19 | 7.467.695.000 | 4.903.074.000 |
| | | | | 20 | 7.467.637.000 | 4.903.014.000 |
| | | | | 21 | 7.467.555.000 | 4.902.969.000 |
| | | | | 22 | 7.467.474.000 | 4.902.895.000 |
| | | | | 23 | 7.467.441.000 | 4.902.865.000 |

2. На простору који је обухваћен предметним планом, Министарство рударства и енергетике, Сектор за геологију и рударство је одобрило извођење геолошких истраживања и експлоатације подземних вода, и то:

| Експлоатациона поља | | | | | | | |
|---------------------|----------------------|--------------|------------------------|----------------------|----------------|---------------|---------------|
| бр. поља | Назив предузећа | Општина | Локалитет | Тип воде | Датум издавања | X | Y |
| E-28 | доо ГЕА Аранђело вац | Аранђело вац | Извориште Каменити врх | термо-минерална вода | 10.02.2002. | 7.467.000.000 | 4.902.060.000 |
| | | | | | | 7.467.000.000 | 4.903.000.000 |
| | | | | | | 7.467.300.000 | 4.903.070.000 |
| | | | | | | 7.467.900.000 | 4.902.200.000 |



| Експлоатациони простор | | | | | | | |
|------------------------|-----------------------------|-------------|----------------|----------------|------------------------|---------------|---------------|
| бр. поља | Назив предузећа | Општина | Локалитет | Тип воде | Датум издавања | X | Y |
| ЕПР-5/19 | Књаз Милош ад - Аранђеловац | Аранђеловац | Извориште Бања | минерална вода | 28.5.2019 - 28.5.2024. | 7.469.050.000 | 4.904.623.000 |
| | | | | | | 7.469.602.000 | 4.904.587.000 |
| | | | | | | 7.470.000.000 | 4.904.323.000 |
| | | | | | | 7.470.000.000 | 4.902.050.000 |
| | | | | | | 7.469.060.000 | 4.902.250.000 |
| | | | | | | 7.469.060.000 | 4.903.025.000 |
| | | | | | | 7.468.333.000 | 4.903.720.000 |
| | | | | | | 7.468.513.000 | 4.904.306.000 |

4.2. ПОСТОЈЕЋА НАМЕНА ПОВРШИНА И ВРСТА ИЗГРАДЊЕ

Простор у обухвату плана је ван грађевинског подручја насеља и обухвата површине јавне намене (саобраћајна инфраструктура), као и површине осталих намена (пољопривредно, шумско и рудно земљиште, као и простор привреде и пословања).

Површине јавне намене, односно саобраћајну инфраструктуру чине три пута који се налазе на кп. бр. 3929 КО Врбица, 3641 КО Бања и 3642 КО Бања.

Парцела бр. 3929 КО Врбица је по катастру некатегорисани пут који у фактичком стању, кроз обухват овог плана, постоји у северном делу плана у дужини од око 350 метара. Даље ка северу користи се као некатегорисани пут кроз неизграђено подручје. Јужни део парцеле 3929, у дужини од око 150 метара је шумски пут који улази у обухват ПДР за Инфраструктурно опремање копова на Венчацу („Сл.гласник општине Аранђеловац“ бр. 4/20), у оквиру кога је овај пут планиран за измештање. Остали део парцеле 3929 је у рударском копу и пут фактички не постоји.

Парцела бр. 3641 КО Бања, по катастру је локални пут који се у фактичком стању, кроз обухват овог плана, користи као интерни пут кроз комплекс Отуа Венчац. И катастарски и фактички, овај пут се завршава у оквиру копмплекса Отуа Венчац. Од улаза у комплекс, ка северу, односно ван границе плана, пут је асфалтиран и он је једини приступ каменолому.

Парцела 3642 КО Бања по катастру је некатегорисани пут, који кроз обухват овог плана делимично постоји и користи се као пољски пут за обилазак око комплекса Отуа Венчац од улазне капије па према западу.

На територији планског обухвата има изграђених објеката, то су објекти управе, радионице, производње и пословања који су у функцији површинског копа.

У Табели бр. 1 дат је приказ површина постојећих намена.

Табела бр. 1: Биланс постојеће намене површина

| | намена површина (све површине су ван грађевинског подручја насеља) | постојеће стање | |
|----|--|-----------------|-------|
| | | ha | % |
| 1. | Саобраћајна инфраструктура (некатегорисани пут) | 1,63 | 2,45 |
| 2. | Рудно земљиште | 28,35 | 42,57 |

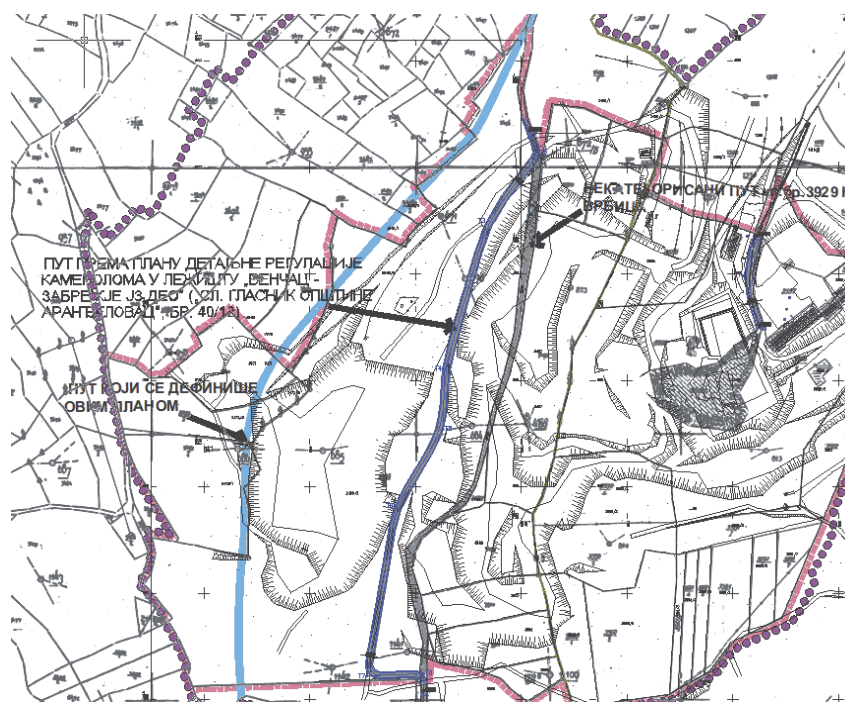


| | | | |
|----|------------------------|-------|--------|
| 3. | Привреда и пословање | 12,95 | 19,44 |
| 4. | Пољопривредно земљиште | 5,81 | 8,72 |
| 5. | Шумско земљиште | 17,86 | 26,82 |
| | Укупно | 66,6 | 100,00 |

○ Стање саобраћајне мреже

До лежишта „Забрежје“ приступа се општинским путем који је трасиран преко к.п. бр. 3641 КО Бања. Овај општински пут (к.п. бр.3641 КО Бања) се прикључује на државни пут II А реда бр 368 Аранђеловац - Бања - Топола.

Овим планом детаљне регулације експлоатације лежишта „Забрежје“ измешта се пут који је био дефинисан Планом детаљне регулације каменолома у лежишту „Венчац - Забрежје ЈЗ део“ („Сл. гласник општине Аранђеловац“, бр. 40/12). Планом детаљне регулације каменолома у лежишту „Венчац - Забрежје ЈЗ део“ („Сл. гласник општине Аранђеловац“, бр. 40/12) је већ раније измештен некатегорисани пут део к. п. бр.3929 КО Врбица.



○ Основна ограничења и проблеми

Основна ограничења и проблеми на подручју Плана произилазе из датих природних услова (морфологије терена) и створених услова, везаних за одвијање функција у појединим деловима.

За потребе експлоатације у оквиру лежишта „Венчац – Забрежје ЈЗ део“, урађен је План детаљне регулације каменолома у лежишту Венчац - Забрежје ЈЗ део („Сл. гласник општине Аранђеловац“, бр. 40/12). Одређена планска решења овог плану су реализована, док су одређена превазиђена или неспроводљива. У међувремену урађен је Допунски рударски пројекат експлоатације лежишта „Забрежје“. Из наведених разлога појавила се



потреба за израдом новог планског документа који ће кроз анализу стања обухватити све потребне површине за реализацију експлоатације на копу „Забрежје“.

Тренутна експлоатација камена утиче у еколошком погледу, првенствено на просторну и временску привремену деградацију површине захваћене експлоатационим радовима. Као доминантни утицаји рударских радова и објеката на животну средину како код постојећег копа, тако и код планираног проширења су: бука, затим прашина, полутанти аеро загађења као последица сагоревања дизел горива у моторима са унутрашњим сагоревањем и деградирање земљишта. Негативни утицај на животну средину може се умањити сагледавањем свих процеса током извођења експлоатационих радова, њиховим извођењем у складу са законском регулативом као и предузимањем мера за ублажавање негативних утицаја техничких операција и радних машина током експлоатације које су детаљније анализирани кроз израду Стратешке процене утицаја Плана детаљне регулације експлоатације лежишта „Забрежје“ на животну средину.

Б) ПРАВИЛА УРЕЂЕЊА И ГРАЂЕЊА

1. ПЛАНИРАНА НАМЕНА ПОВРШИНА

Обухват Плана и интервенције у простору које обухватају експлоатацију мермера дефинисање зона копа, начине рекултивације, заштите простора, изградњу и постављање других објеката (саобраћајнице, платои и машине), одредили су начин коришћења земљишта.

Намене планиране у оквиру границе плана:

- Путно земљиште – јавне саобраћајне површине
- Рудно земљиште – површински коп (експлоатационо поље) и површина јаловишта
- Радно привредна зона – Привреда и пословање и заштитно зеленило
- Шумско земљиште

Табела 2. Биланси површина

| | намена површина (све површине су ван грађевинског подручја насеља) | постојеће стање | | планирано стање | |
|----|--|-----------------|-------|-----------------|-------|
| | | ha | % | ha | % |
| | Грађевинско подручје | 42,93 | 64,46 | 62,64 | 94,05 |
| 1. | Саобраћајна инфраструктура | 1,63 | 2,45 | 2,88 | 4,32 |



| | | | | | |
|----|--|-------|--------|-------|--------|
| 2. | Радно-привредна зона | | | 18,92 | 28,41 |
| | привреда и пословање | 12,95 | 19,44 | 14,53 | 21,82 |
| | заштитно зеленило | - | - | 4,39 | 6,59 |
| 3. | Зона рудног земљишта | 28,35 | 42,57 | 40,84 | 61,32 |
| | Површински коп „Забрежје“ | 28,35 | 42,57 | 29,6 | 44,44 |
| | Површина јаловишта | - | - | 8,98 | 13,48 |
| | Помоћне површине – манипулативне површине и сл. (нису графички издвојене) | - | - | 2,26 | 3,4 |
| | Површине ван грађевинског подручја | 23,67 | 35,54 | 3,96 | 5,95 |
| 1. | Шуме у функцији заштите | 17,86 | 26,82 | 3,96 | 5,95 |
| 2. | Пољопривредно земљиште | 5,81 | 8,72 | - | - |
| | укупно | 66,6 | 100,00 | 66,6 | 100,00 |

Табела 3. Анализа површина тренутно важећег ПДР-а и ПДР-а који је у изради

| | | Површина плана (ha) | Површина копа (ha) | П јавних саобраћ. (ha) | Остале површине (јаловиште, пословање, зеленило..) |
|----|--|---------------------------|-----------------------|------------------------------|--|
| 1. | ПДР каменолома у лежишту Венчац - Забрежје ЈЗ део | 29,8 | 27,9 | 0,5 | 1,4 |
| 2. | ПДР експлоатације лежишта Забрежје | 66,6 | 29,6 | 2,88 | 34,12 |

1.1. ГРАЂЕВИНСКО ПОДРУЧЈЕ

У оквиру Плана грађевинско подручје представљају површине **радно привредне зоне** (намена привреда и пословање и заштитно зеленило), **јавне саобраћајне површине**, односно путно земљиште и **рудно земљиште**. У оквиру рудног земљишта налазе се површине самог копа и површине планиране за јаловиште, као и манипулативне површине (нису графички издвојене). Површина грађевинског подручја износи **62,64 ha**. Грађевинско земљиште је увећано за 19,71 ha, чиме је смањено пољопривредно земљиште за 5,81 ha и шумско земљиште у државној својини за 3,87 ha и шумско земљиште у приватној својини за 10,03 ha.

Катастарске парцеле које мењају намену из шумског у грађевинско:

У **К.О. Бања** цела к.п.бр. 1414/5 и делови к.п.бр. 1369/1, 1411/1, 1411/2, 1414/4, 1414/3, 1414/1, 3565;

У **К.О. Врбица** целе к.п.бр. 2487/3, 2447 и 2487/1 и делови к.п.бр. 3503, 2496/1, 2436, 3470, 3473/3 и 3473/1.

Катастарске парцеле које мењају намену из пољопривредног у грађевинско:

У **К.О. Бања** део к.п.бр. 1410/1;

У **К.О. Врбица** целе к.п.бр. 2448, 2497, 2454, 2455, 2494, 2495, 2492, 2493, 2491, 2484/1, 2484/2, 2482/2, 2488, 2487/2, 2485, 2486, 2490, 2489, 2469/3, 2478/2, 3469, 3467/2 и делови



к.п.бр. 2499/1, 2452, 2435, 2444/1, 2445, 2449, 2446, 2453, 2498, 2482/1, 2470/2, 2470/1, 2469/2, 2459, 2478/1, 3468, 3466, 3467/1, 3472, 2483.

1.2. ПОВРШИНЕ ЈАВНЕ НАМЕНЕ

Планиране грађевинске парцеле за површине јавне намене планиране су за саобраћајне површине.

Укупна површина јавних намена износи **2,88 ха**.

Границе парцела јавних намена су означене линијама које су дефинисане тачкама и приказане су на графичком прилогу бр. 3. „Регулационо нивелациони план“, Р 1:1000 и прилогу бр. 4. ”План површина јавних намена са аналитичко-геодетским елементима“, Р 1:1000.

Планиране површине јавних намена су пописане по грађевинским парцелама јавне намене (у даљем тексту ПЈН).

Саобраћајне површине:

ПЈН бр. 1: део к.п. бр. 2435, 2453, 3929, 2498, 2496/2, 2483, 2481/1, 2483/3, 3470, 3471, 3473/3, 3473/1 и 2496/1

ПЈН бр. 2: део к.п. бр. 1340/2, 1386, 1385 и 3641

ПЈН бр. 3: 1386, 1385, 1384, 1382/1, 1381/1, 1378/1, 1377/1, 1375/1, 1374/1, 1374/2, 1379/2, 1399, 1405/6, 3642, 1404 и 1405/1

У случају не слагања графичког и текстуалног дела важи графички прилог број 4. ”План површина јавних намена са аналитичко-геодетским елементима“, Р 1:1000.

1.3. ПОВРШИНЕ ВАН ГРАЂЕВИНСКОГ ПОДРУЧЈА

Површине ван грађевинског подручја су површине **шумског земљишта** (3,96 ха).

1.4. КАРАКТЕРИСТИЧНЕ ЗОНЕ И ПОДЗОНЕ

Простор у обухвату Плана детаљне регулације подељен је у складу са постојећим стањем и планираном концепцијом експлоатације камена и уређења простора након експлоатације, као и концепцијом саобраћајног решења.

Подела простора на зоне је извршена на следећи начин:

1. **Зона рудног земљишта** обухвата планирано земљиште за експлоатацију са интерним саобраћајем и свим радним платоима. Површина зоне 1. је 40,84. У оквиру зоне каменолома, одвојене су две подзоне:
 - 1.1. **Подзона – експлоатација лежишта** – површине 29,6ха,
 - 1.2. **Подзона – јаловиште** – површине 8,98ха.
2. **Зона радно - привредна** обухвата планиране површине осталих намена.



Површина зоне 3. је 18,92ха. У оквиру ове зоне одвојено су две подзона:

2.1. **Подзона – привреда и пословање** – површина је 14,53ха,

2.2. **Подзоне – заштитно зеленило** – површина је 4,39ха.

3. **Зона шума** обухвата планирано шумско земљиште. У оквиру ове зоне учавамо 5 подзона (3.1 до 3.5), које су само физички одвојене једна од друге. Површина ове зоне је 3,96ха.

2. ОПШТА ПРАВИЛА УРЕЂЕЊА И ГРАЂЕЊА

2.1. ОПШТА ПРАВИЛА ПАРЦЕЛАЦИЈЕ, ПРЕПАРЦЕЛАЦИЈЕ И РЕГУЛАЦИЈЕ

Грађевинска парцела јесте део грађевинског земљишта, са решеним приступом јавној саобраћајној површини, која је изграђена или планом предвиђења за изградњу. Обзиром на специфичност намена које се планирају овим планом, осим путног земљишта и земљишта у оквиру радно – привредне зоне које, се дефинише као грађевинско земљиште, и површине за рударске радове се дефинишу као грађевинско земљиште иако на њима није планирана изградња објеката већ експлоатација минералних сировина.

Планом је планирано 3 парцеле као парцеле јавне намене, (дефинисано у поглављу 1.2. Површине јавне намене) и то саобраћајне површине – путно земљиште. На основу овог плана и геодетских елемената датих у плану може се извршити парцелација за парцеле јавне намене. Потребна је израда Пројекта геодетског обележавања.

Не прописује се обавезна израда пројекта препарцелације и парцелације осталих намена, али се она на захтев власника парцела може извршити према основним наменама које су приказане на графичком прилогу бр. 5 „Планирана намена површина са поделом на зоне“. Парцелација се може извршити и према оријентационо датом начину коришћења површина приказаном на графичком прилогу бр. 6. „Начин коришћења земљишта“.

Регулациона линија: јесте линија која раздваја површину одређене јавне намене од површина предвиђених за друге јавне и остале намене.

Регулационе линије су дефинисане у графичком прилогу број 4. „План површина јавне намене са аналитичко- геодетским елементима“ Р 1: 1 000.

Грађевинска линија: јесте линија на, изнад и испод површине земље и воде до које је дозвољено грађење основног габарита објекта. Овим планом се прописује грађевинска линија дата је у графичком прилогу број 3. „Регулационо нивелациони план“ Р 1:1 000.

Нивелација: Планом је дефинисана нивелација јавних површина; висинске коте на раскрсницама улица су базни елементи за дефинисање нивелације осталих тачака које се добијају интерполовањем. Нивелација је генерална, при изради пројектне документације она се може прецизније и тачније дефинисати у складу са техничким захтевима и решењима. Нивелација површина дата је у графичком прилогу број 3. „Регулационо нивелациони план“ Р 1:1 000.

Јавна примарна и секундарна мрежа инфраструктуре (водовод, енергетска мрежа, ТТ мрежа) по правили се поставља у појасу регулације. Објекти у обухвату плана представљају крајње кориснике инфраструктурних мрежа, и у том смислу се планира постављање струјног кабла 0,4kV и оптичког кабла у оквиру површина остале намене. У поглављу 3.2. Инфраструктурна мрежа, објекти и површине дефинисана су правила уређења и грађења за постављање истих, а положај је приказан на графичком прилогу бр. 7. „План мрежа и објеката комуналне инфраструктуре“ Р 1:2500.



2.2. МЕРЕ ЗАШТИТЕ

2.2.1. ЗАШТИТА КУЛТУРНОГ НАСЛЕЂА

За потребе израде Плана детаљне регулације експлоатације лежишта „Забрежје“, добијени су услови Завода за заштиту споменика културе Крагујевац бр. 582-02/1 од 01.04.2022. којим је утврђено да у оквиру границе предметног Плана нема културних добара.

У непосредној близини границе Плана, у оквиру експлоатационог поља, налази се културно добро - археолошки локалитет „Дворине“ Мађарско гробље. Археолошки локалитет „Дворине“ Мађарско гробље, Бања, Аранђеловац, који се налази у поступку утврђивања за културно добро, и то катастарске парцеле: бр.3607, 3606, 3644, 3575/3, 3575/2, 3575/1, и заштићена околина на кп. бр. 3065/2, 3608/2, 3608/1, 3605, 3604/1, 3603, 3575/4, 3577, 3576/1, 3573/1, 3573/2 све К.О. Бања.

Прописују се следеће мере:

- Планирани радови не смеју ни на који начин да угрозе археолошки локалитет „Дворине“ и његову заштићену околину;
- Неопходно је извршити анализе на основу којих ће се доказати да експлоатација лежишта не утиче на локалитет. И то минимум следеће:
- анализу брзине простирања сеизмичких таласа од каменолома (најближег дела) ка локалитету
- анализу посредног утицаја транспорта – саобраћаја на остатке објекта и објекте у заштићеној околини
- На предметном простору Плана, обавезно је поштовање члана 109. Закона о културним добрима (Сл.гласник РС бр.71/94), који гласи: „Уколико се у току извођења радова наиђе на археолошка налазишта или археолошке предмете, извођач радова је дужан да одмах, безодлагања прекине радове и обавести надлежни Завод за заштиту споменика културе и да предузме мере да се налаз не уништи и не оштети и да се сачува на месту положаја у коме је откривен“.

2.2.2. ЗАШТИТА ПРИРОДЕ

На основу документације Завода за заштиту природе Србије, услова: 03 број 021-4249/2 од 28.01.2022. и увидом у централни регистар заштићених природних добара, констатовано је да у обухвату Плана нема заштићених подручја за које је спроведен или покренут поступак заштите и не налази се у просторном обухвату еколошки значајног подручја еколошке мреже Републике Србије.

Прописују се следеће мере:

- 1) Развој површинског копа је планиран у складу са овереним билансним резервама и до мере докле је могуће прилагодити технологију откопавања тако да се негативни утицаји на околни живи свет, као и инфраструктурне објекте у непосредној близини елиминису или сведу на законски дозвољене границе;
- 2) Свести на најмању могућу меру негативне утицаје у виду буке, вибрације и др.(звучним баријерама (зидовима), пригушеним просторијама у којима се користе бучне машине током прераде);



- 3) Спроводити ефикасан мониторинг животне средине у складу са чл.72 Закона о заштити животне средине („Сл.гл.РС“, бр.135/04, 36/09, 72/09, 43/11, 14/16 и 76/18) уз могућност брзе интервенције у случају акцидентних ситуација;
- 4) Забрањено је депоновање јаловине у и уз привремене и сталне водотокове;
- 5) Потребно је спроводити мере онемогућавања расипања и емитовања суспендованих честица у ваздуху, како унутар површинског копа тако и ван њега (дуж саобраћајнице) приликом рударских активности. Смањење запрашености на површинском копу могуће је постићи превентивним интервенцијама, орошавањем делова копа и дуж саобраћајнице, проветравањем и усисавањем на местима утовара при њеном великом излагању;
- 6) Класификовати рударски отпад на начин којим се осигурава спречавање краткорочног и дугорочног загађења земљишта, ваздуха, површинских и/или подземних вода, а у складу са посебним прописима за управљање отпадом о категоријама, испитивању и класификацији, посебно у вези са његовим опасним карактеристикама (Члан 16. Уредбе о условима и поступку издавања дозволе за управљање отпадом, као и критеријумима, карактеризацији, класификацији и извештавању о рударском отпаду („Сл.гласник РС“, бр.53/2017));
- 7) Обавезна је рекултивација експлоатационог поља у складу са законском регулативом. Рекултивацијом предвидети планирање зеленила, како би се обезбедио највиши ниво очувања и унапређење квалитета животне средине планског подручја;
- 8) Максимално очувати постојећу вегетацију. Задржати постојеће зеленило и планирати ново око рудничких објеката и делова на којима је планирано проширење јаловишта, јер ћесетиме обезбедити виши ниво очувања и унапређења квалитета животне средине планског подручја;
- 9) Приликом озелељавања простора, предност дати аутохтоним врстама (минимално 50% врста), отпорним на аерозагађење, које имају густу и добро развијену крошњу, а као декоративне врсте могу се користити и врсте егзота које се могу прилагодити локалним условима, а да при том нису инвазивне и алергене (топола и сл.). Инвазивне (агресивне алохтоне) врсте у Србији су: *Acer negundo* (јасенолисни јавор или негундовац), *Amorpha fruticosa* (багремац), *Robinia pseudoacacia* (багрем), *Ailanthus altissima* (кисело дрво), *Fraxinus americana* (амерички јасен), *Fraxinus pennsylvanica* (пенсилвански јасен), *Celtis occidentalis* (амерички копривић), *Ulmus pumila* (ситнолисни или сибирски бреет), *Primus radus* (сремза), *Primus serotina* (касна сремза) и *Parthenocissus quinquefolia* (петолисни бршљан).
- 10) Ако је при извођењу радова неопходно извршити сечу одраслих, вредних примерака дендрофлоре, обавезно обезбедити сагласност надлежних институција, како би се уклањање вегетације svelo на најмању могућу меру изван самог површинског копа;
- 11) Осветљење површинског копа организовати у складу са важећим прописима. Предвидети да се светлосни снопови осветљења у границама Плана усмере ка тлу;
- 12) Уколико се током радова наиђе на геолошко-палеонтолошке или минералошко-петролошке објекте, за које се претпоставља да имају својство природног добра, извођач радова је дужан да у року од осам дана обавести Министарство заштите животне средине, односно предузме све мере како се природно добро не би оштетило до доласка овлашћеног лица.
- 13) Уколико материјал који се користи при припремним радовима и радовима на експлоатацији сировине може послужити као добро склониште за гмизавце и птице, максимално скратити време одлагања, поштујући услове да је забрањено убијање и сакупљање свих врста гмизаваца, птица и свих других животињских врста;
- 14) Очувати гнезда птица која се потенцијално могу наћи на предметној површини. У случају проналаска активног гнезда птица са јајима или младунцима, неопходно је



привремено обустављање радова у зони гнезда уз обавештавање Завода за заштиту природе Србије.

2.2.3. ЗАШТИТА ЖИВОТНЕ СРЕДИНЕ

Заштита животне средине подразумева поштовање свих општих мера заштите животне средине и природе и прописа утврђених законском регулативом. У том смислу се, на основу анализираних стања животне средине у планском подручју и његовој околини и на основу процењених могућих негативних утицаја, дефинишу мере заштите.

Уз предметни ПДР је Урађен Извештај о стратешкој процени утицаја на животну средину који је извршио процену утицаја планских решења на животну средину Плана и описао мере за спречавање и ограничавање негативних, односно увећање позитивних утицаја на животну средину и дао смернице за израду процена утицаја и програм

Инвеститор је у обавези да, пре подношења захтева за издавање грађевинске дозволе или другог акта којим се одобрава изградња предметног садржаја, поднесе надлежном органу за заштиту животне средине захтев за одлучивање о потреби израде студије о процени утицаја на животну средину, у складу са одредбама Закона о процени утицаја на животну средину („Службени гласник РС“, бр. 135/04 и 36/09).

Опште мере заштите животне средине су:

- експлоатација и сви пратећи садржаји морају се одвијати унутар површинског копа, односно у граници плана,
- техничка документација, на основу које се врши експлоатација, мора бити свеобухватна и у складу са свим законским и техничким прописима,
- начин и капацитет експлоатације морају бити у складу са билансом резерви и техничком документацијом,
- приликом експлоатације и транспорта користити опрему предвиђену техничком документацијом,
- не дозвољавају се радови који ремете режим подземних вода.

• МОГУЋЕ ПРОМЕНЕ И УТИЦАЈИ НА ЖИВОТНУ СРЕДИНУ

Површински копови су специфични објекти и површине. Они се отварају тамо где су утврђене билансне резерве и не могу се изместити, просторно обликовати или организовати на простору где резерве нису истражене и билансиране.

Локације површинских копова као рударских објеката унапред су одређене геолошким условима настанка лежишта минералних сировина па због тога они могу бити смештени на квалитетним земљиштима, близу насеља, у заштићеним природним добрима. Из тог разлога заштита животне средине на подручју копова је од изузетног значаја. И поред техничких и технолошких карактеристика, експлоатација минералних сировина може представљати извор загађења животне средине.

Како би се што више сачувао околни простор, дефинише се зона заштите према суседним парцелама. У оквиру зоне заштите потребно је формирати тампон зону зеленила која ће штитити све површине које нису део експлоатације и радног простора од евентуалних негативних утицаја. Ширина заштитног појаса се одређује прорачунима у рударском пројекту (геомеханика, стабилност косина и др.).

Такође, обод површинског копа озеленити биљним врстама (нпр. вишередним заштитним зеленим појасом, од дрвећа и шибља) које везују земљиште ради спречавања



настанка евентуалних ерозионих процеса, стварања визуелне баријере и смањења негативних утицаја у околику (тима се површински коп акустички изолује од околине, у циљу смањења буке и прашине).

Утицај на квалитет ваздуха

У току производног процеса очекују се загађења ваздуха проузрокована дисперговањем ситних фракција прашине са сувих активних површина, издувним гасовима који настају радом машина и уређаја са дизел погоном, прашином у процесу откопавања, утовара и транспорта материјала, прашином у процесу бушења и минирања.

Сам интензитет загађења зависи од низа фактора: природних карактеристика стена, климатских и метеоролошких услова, технологије отварања и експлоатације лежишта, ефикасности поступка за спречавање емитовања прашине. Емисија честица прашине из различитих извора на површинском копу се може смањити применом технике квашења или обарањем прашине прскањем водом.

При раду машина са унутрашњим сагоревањем емитују се полутанти, ипак њихова зона утицаја је мала и локалног карактера, тј. унутар радне околине. Процес минирања може представљати потенцијални извор угрожавања квалитета ваздуха због утицаја ветра. Минирање спроводити у складу са прописима и при повољним временским условима.

Утицај на квалитет вода

На површинском копу до загађења вода може доћи од процедурних вода на површинском копу, атмосферских вода и вода које површински отичу са путева и одлагалишта.

Отпадне воде чине отпадне воде пореклом од одводњавања са радног платоа које ће се каналисати каналом за одводњавање.

С обзиром на то да ће на површинском копу постојати водонепропусни радни простор, као и ограничен простор за манервисање рударских, утоварних, транспортних и помоћних машина до загађивања подземних вода може доћи у изузетним, ексцесних, ситуацијама и то услед:

- изливања погонског горива приликом претакања ван радног платоа,
- цурења погонског горива услед пуцања spremника на ангажованим машинама,
- цурења уља за подмазивање.

У изузетним ситуацијама уколико и дође до изливања горива са непрописног платоа, уз брзу и адекватну интервенцију, могу се успешно санирати.

Утицај на квалитет земљишта

Експлоатација лежишта минералних сировина површинским путем доводи до промене рељефа и деградирања пољопривредног земљишта. Ова промена је трајног карактера, а санирање последица се обавља техничком и биолошком рекултацијом. С обзиром на тренутно стање површина, расположиве могућности рекултације, биолошки капацитет простора и микроклиматске услове, рекултивисана површина треба да послужи за формирање водене акумулације, ниског растиња, травне и шумске вегетације. У конкретном случају није могуће новоформирану површину довести у претходно стање, односно не може се рељефу терена дати првобитни облик, иако томе у принципу треба тежити. Нова површина која ће бити рекултивисана формираће се по основном критеријуму да се максимално искористе могућности новонасталог рељефа и да се, у што већој мери, оплемени простор и искористе његови капацитети.

На површинском копу доћи ће до деградирања захваћених површина, све док се не уради потпуна рекултација. Трајно ће бити нарушен првобитни изглед, пејзаж, услед промене у вегетацији околног простора.



Утицај на становништво

Основи негативни утицај на здравље становништва могу имати минерална прашина и бука, тј. праћење и контрола загађења ваздуха и нивоа буке, односно неадекватна примена мера заштите, неадекватно одржавање опреме. Минерална прашина има штетно дејство на респираторни систем човека.

У овом случају могу се издвојити три извора буке: бука од рада машина и опреме, бука транспортних возила и бука од експлозија при минирању. С обзиром на удаљеност домаћинства, и да су поједине машине ангажоване само у одређеним временским интервалима бука створена од опреме ангажоване у току радног процеса неће имати изражен негативни утицај на здравље људи. Минирање се ради повремено, траје кратко и уз придржавање прописаних мера заштите, не очекују се значајни утицаји.

Утицај на флору, фауну и екосистеме

Већи део постојеће вегтације већ девастиран, током дугогодишњег рада каменолома. Што је довело до губитка и пропадања станишта, што има за последицу промене у екосистему биљака, малих сисара, гмизаваца и птица. Као завршна фаза експлоатације лежишта биће извршена потпуна рекултивација у циљу обнављања целокупног еколошког биланса подручја. Садиће се аутоктоне врсте, стварати шумска станишта. Врста садног материјала биће дефинисана кроз даљу израду техничке документације. У источном делу планског обухвата, уз радну зону формирана је зона заштитног зеленила, док су у ободним деловима сачуване шуме у функцији заштите. У том делу неће доћи до промене екосистема а уједно тај простор ће представљати тампон зону.

2.2.4. МЕРЕ ЗАШТИТЕ ЖИВОТНЕ СРЕДИНЕ

Стратешком проценом су вредновани и процењени могући значајни утицаји на животну средину до којих може доћи имплементацијом Плана и предложене су превентивне мере за смањење негативних утицаја на животну средину, које су уграђене и у плански документ.

Технолошки систем експлоатације мермера, неминовно изазива угрожавање животне средине кроз директне (технички захвати на површини копа и емисија полутаната загађивања) и индиректне што се у крајњем случају може манифестовати угрожавањем људског здравља, како запослених тако и околног становништва. У циљу свођења ових утицаја, уз истовремено остваривање планиране привредне активности прописане су мере заштите чије спровођење представља обавезу инвеститора. Сврха прописивања и спровођења мера је да се могући деградирајући утицаји спрече, односно доведу до граница прихватљивости прописаних важећом законском и подзаконском регулативом.

Након завршетка експлоатационих радова неопходно је спровести поступак рекултивације простора.

○ МЕРЕ ЗАШТИТЕ ВАЗДУХА

Очување квалитета ваздуха на планском подручју и успостављање вишег стандарда квалитета ваздуха оствариће се применом следећих правила и мера заштите:

- одмах по добијању одобрења за извођење радова, по Главном рударском пројекту, и постизања пројектованог капацитета, обавеза је Носиоца пројекта да изврши контролне мерење квалитета ваздуха у зони утицаја Површинског копа, у складу са Уредбом о условима за мониторинг и захтевима квалитета ваздуха („Службени гл. РС“ бр. 11/10, 75/10 и 63/13);
- приликом експлоатације, утовара и транспорта сировине-блокова, а за време сушног периода, потребно је организовати прскање водом у циљу спречавања прашине на



градилушту. Потребно је при транспорту кроз насељена подручја користити цираде на камионима.

- обавеза је Носиоца пројекта да обезбеди аутоцистерну са инсталираним прскалицама, и да, у време када влажност ваздуха падне испод оптималних 6%, врши поливање (орошавање) радних етажа, етажних путева и приступног транспортног пута, са брзином кретања аутоцистерне не више од 15 km/h
- приступни путеви се морају одржавати - поправљати, насипати и орошавати У сушним периодима године, орошавање вршити у току дана 2 – 4 пута у смени
- неопходно и обавезно сервисирање и технички преглед механизације која користи моторе са унутрашњим сагоревањем у циљу смањења прекомерног загађења ваздуха издувним гасовима
- подићи степен комуналне хигијене
- успоставити контролу квалитета ваздуха на самом површинском копу, као и у непосредној близини насеља. Мониторинг вршити у складу са Уредбом о условима за мониторинг и захтевима квалитета ваздуха (“Сл.гласник РС”, бр. 11/10 и 75/10);
- у случају континуиране појаве укупних суспендованих честица у ваздуху које прелазе максимално дозвољене концентрације (120 $\mu\text{g}/\text{m}^3$ за дан) током шестодневног испитивања квалитета ваздуха у околини површинског копа у близини стамбених објеката, а које се примењеним мерама за сузбијање емисије не могу свести у оквире граничне вредности радови се морају обуставити и спровести додатне мере за спровођење резултата у дозвољене границе;
- обавезна је доступност резултата испитивања и праћења стања квалитета ваздуха
- редовно информисање јавности и надлежних институција, у складу са важећим Законом
- неопходна је стална едукација и подизање еколошке свести о значају квалитета ваздуха и животне средине

○ **МЕРЕ ЗАШТИТЕ ВОДА**

Заштита вода спроводиће се применом правила и мера заштите, које се односе на:

- обезбедити снабдевање радника водом за пиће флашираном или у одговарајућим посудама под контролом надлежног завода за заштиту здравља;
- успоставити прикупљање и одвођење санитарно фекалних отпадних вода из објеката за смештај и боравак радника (санитарна кабина са сопственим септичким одлагањем) како не би дошло до угрожавања подземних вода и земљишта;
- отпадне воде празнити према Уговору склопљеним са Јавним комуналним предузећем;
- обезбедити контролисани прихват потенцијално зауљених атмосферских отпадних вода са интерних саобраћајница, манипулативних површина, са одговарајућим нагибом терена, као и њихов третман у таложнику/сепаратору уља и масти, којим се обезбеђује да квалитет пречишћених вода задовољава критеријуме прописане за упуштање у реципијент;
- вршити редовну контролу сепаратора и послове пражњења поверити овлашћеном оператеру који поседује дозволу за обављање наведене делатности и управљање отпадним уљима;
- у случају да анализе воде у сепаратору и таложнику покажу присуство загађујућих материја у концентрацијама већим од дозвољених, обавезно спровести мере којима ће се загађујуће материје уклонити или довести у дозвољене концентрације. Обавезно проверити ефикасност филтера и начин одржавања система за уклањање механичких нечистоћа, уклонити све евидентиране недостатке и сервисне интервале прилагодити оптерећености сепаратора и таложника нечистоћама



- забрањено је сервисирање и гаражирање возила и радних машина у оквиру експлоатационог поља и његове ближе околине, осим на површинама које су за то посебно пројектоване у склопу експлоатационог поља;
- због могућности хаварије на резервоарима нафте и нафтних деривата обавезно је на површинском копу држати одређену количину сорбента (која зависи од запремине највећег резервоара који може бити хаварисан и техничких карактеристика сорбента: порозности, специфичне површине и сорпционог капацитета);
- отпадне опасне, штетне и/или запаљиве материје дозвољено је привремено складиштити у оквиру експлоатационог поља само на простору посебно намењеном за ту сврху, без могућности њиховог трајног складиштења, депоновања и трајног одлагања истрошеног материјала у оквиру експлоатационог поља, а са насталим отпадом поступати у складу са уговором са овлашћеним оператером за управљање отпадом о преузимању отпада, који ће вршити преузимање одговарајуће врсте опасног и неопасног отпада;
- неопходно је применити принцип “загађивач плаћа” у процесу експлоатације, власници на време морају да знају све економске последице на том плану (улагање у заштитне системе за пречишћавање) или плаћање надокнаде које морају да буду веће од ефективних трошкова пречишћавања отпадних вода.
- Обавезно је спровести систематско/периодично праћење (мониторинг) квалитета вода.

○ **МЕРЕ ЗАШТИТЕ ЗЕМЉИШТА**

Заштита земљишта спроводиће се применом правила и мера заштите:

- обавезно је спровести систематско/периодично праћење квалитета земљишта;
- током извођења радова гориво, машинска и друга уља из ангажоване механизације не смеју се упуштати у земљиште и водоток;
- обавезно је спровођење мера еколошке компензације у циљу ублажавања штетних последица на природу (мере санације, примарна рехабилитација, успостављање новог локалитета или комбинацију мера);
- израдити и поступати према Пројекту санације и ремедијације деградираних површине, на који је потребно исходovati сагласност надлежног министарства, сходно члану 16. Закона о заштити животне средине („Сл. гласник РС“, бр. 135/04, 36/09, 36/09-др.закон, 72/09-др.закон и 43/11-одлука УС);
- Спроведени процес рекултивације мора да задовољи следеће пејзажне услове:
 - да се ново обликовани простор амбијентално уклапа у околину, избегавањем правилних геометријских облика, строгих линија и углова, као и садњом аутохтоног биљног материјала;
 - да се већи део деградираних површина користи за подизање шумских засада, вишеслојном вегетацијом, а да преостале површине буду максимално затрављење;
 - да се постојеће природне функције не ремете;
 - да се омогући несметано гравитационо одвођење површинских вода и да се хидрогеографска мрежа и сливне површине не ремете, или да се побољшају у смислу спречавања ерозионог дејства атмосферских вода;
- ради заштите од страдања људи и животиња, на адекватан начин, сукцесивно са откопавањем, вршити обезбеђење горњих и бочних ивица и прилаза површинском копу;
- у случају појаве инжењерскогеолошких процеса предузети одговарајуће мере, а након санације установити редовно праћење стања;
- паркирање свих средстава рада (теретних возила и радних машина) не сме се вршити ван пројектованог експлоатационог поља;



- забрањено је неконтролисано депоновање свих врста отпада;
- обавезно је постављање контејнера за комунални и грађевински отпад (шут, земљу и други отпадни материјал);
- носилац пројекта/оператер је у обавези да изради извештај о стању земљишта, а за сваку трансакцију земљишта, на коме се дешава или се дешавала потенцијално загађујућа активност;
- обавезно је санирати све манипулативне и деградиране површине и уклонити вишкове грађевинског материјала, опреме и машина по завршетку радова;

○ **МЕРЕ ЗАШТИТЕ ФЛОРЕ И ФАУНЕ**

- У току радова на експлоатацији трудити се да се задржи што више постојеће вегетацију, мере заштите биљног света осигурати кроз спровођење мера заштите земљишта и ваздуха, а након престанка радова на експлоатацији извршити агротехничку, техничку и биолошку рекултивацију;
- током извођења рударских радова (а и по њиховом завршетку) у околини експлоатационог поља површинског копа није дозвољено уништавање и/или оштећивање аутохтоних биљних и животињских врста;
- забрањена је неконтролисана сеча стабала и постављање привремених објеката у оквиру шумског комплекса у околини површинског копа;
- водити рачуна да се у што већој мери сачувају сва станишта флоре и фауне у околини каменолома
- неопходно је надокнадити све биљне и животињске врсте које су у поступку експлоатације страдале
- на подручју површинског копа и у његовој околини забрањено је уношење алохтоних врста флоре и фауне.
- Приликом озелељавања простора, предност дати аутохтоним врстама (минимално 50% врста), отпорним на аерозагађење, које имају густу и добро развијену крошњу, а као декоративне врсте могу се користити и врсте егзота које се могу прилагодити локалним условима, а да при том нису инвазивне и алергене (топола и сл.). Инвазивне (агресивне алохтоне) врсте у Србији су: *Acer negundo* (јасенолисни јавор или негундовац), *Amorpha fruticosa* (багремац), *Robinia pseudoacacia* (багрем), *Ailanthus altissima* (кисело дрво), *Fraxinus americana* (амерички јасен), *Fraxinus pennsylvanica* (пенсилвански јасен), *Celtis occidentalis* (амерички копривић), *Ulmus pumila* (ситнолисни или сибирски бреет), *Primus padus* (сремза), *Primus serotina* (касна сремза) и *Parthenocissus quinquefolia* (петолисни бршљан);
- ако је при извођењу радова неопходно извршити сечу одраслих, вредних примерака дендрофлоре, обавезно обезбедити сагласност надлежних институција, како би се уклањање вегетације svelo на најмању могућу меру изван самог површинског копа;
- светлосни снопови осветљења у комплексу, морају бити уперени ка тлу;
- очувати гнезда птица која се потенцијално могу наћи на предметној површини. У случају проналаска активног гнезда птица са јајима или младунцима, неопходно је привремено обустављање радова у зони гнезда или обавештавање Завода за заштиту природе Србије;
- забрањено је уништавати или уклањати гнезда птица у границама Плана;

○ **МЕРЕ ЗАШТИТЕ ОД БУКЕ**

Заштита од буке у животној средини засниваће се на спровођењу следећих правила и мера заштите:

- поштовањем граничних вредности о дозвољеним вредностима нивоа буке у животној средини у складу са прописима;



- подизањем појасева заштитног зеленила и техничких баријера на најугроженијим локацијама.

Законски нормативи у вези заштите становништва од штетног дејства буке доносе се у облику максимално дозвољеног нивоа меродавног параметра или параметара који представљају полазну обавезу испуњења услова везаних за проблематику буке.

Највиши нивои буке утврђени су Правилником о методологији за одређивање акустичних зона („Сл.гласник РС“ бр.72/10). Граничне вредности индикатора буке су прописани Уредбом о индикаторима буке, граничним вредностима, методама за оцењивање индикатора буке, узнемиравања и штетних ефеката буке у животној средини („Сл. гласник РС“, бр.75/2010). Граничне вредности се односе на укупну буку која потиче од свих извора буке на посматраној локацији.

- приликом извођења радова користити механизацију и уређаје који својим радом неће довести до прекорачења дозвољеног нивоа буке у скпаду са наменом простора;
- редовно одржавати опрему која емитује повећану буку: бушилице, секачице, багере, утовариваче, камионе...
- у зони утицаја приступног пута обавезно ограничити брзину кретања камиона;
- неопходно је обезбедити опрему за заштиту слуха оператера- руковоаца машинама од штетних последица прекомерне буке;
- у процесу експлоатације не сме се производити бука чија ће вредност бити изнад дозвољених граничних вредности прописаних за дато подручје, а које се односи на ширу околину површинског копа, односно ван радне зоне;
- успоставити мониторинг буке у складу са Законом о заштити од буке у животној средини (“Сл.гласник РС”, бр.36/09 и 88/10), Уредбом о индикаторима буке, граничним вредностима, методама за оцењивање индикатора буке, узнемиравања и штетних ефеката буке у животној средини (“Сл.гласник РС”, бр. 75/10), Правилником о дозвољеном нивоу буке у животној средини („Сл. гласник РС”, бр. 72/10) и Правилником о методама мерења буке, садржини и обиму извештаја о мерењу буке (“Сл.гласник РС”, бр. 75/10).
- у случају да се при контролном мерењу буке утврди да је дошло до прекорачења дозвољених граничних вредности буке у дворишту најближег насељеног стамбеног објекта околних насеља (засеока), радови на експлоатацији морају бити обустављени и предузете корективне мере за свођење резултата емисије у дозвољене вредности. У случају потребе заменити механизацију новијом која има мањи ниво звучне снаге, поставити панеле за заштиту од буке и слично.

○ **МЕРЕ ЗАШТИТЕ ОД ВИБРАЦИЈА**

- заштиту спроводити превентивним методама: редовним техничким прегледима механизације и постављањем заклона између општих извора вибрација (багер, булдозер итд.) и људи;
- пре почетка извођења рударских радова, односно бушења минских бушотина и мињања, Носилац пројекта треба да у зони најближих стамбених објеката у околини лежишта изврши идентификацију објеката осетљивих на вибрације, утврди стање сваког појединачног објекта и сачини документациони материјал, нарочито пукотина као последица коришћења или старости/запуштености објекта, као и процену максималних дозвољених вибрација по објектима;
- мињање могу вршити само стручно оспособљене особе из овлашћених организација за ту врсту посла;
- уколико се услед притужби становништва, а након извршеног мерења утврди да је мињањима на површинском копу нанета штета, Носилац пројекта је дужан да надокнади причињену штету, као и да провери и верификује пројектовану геометрију, количину експлозива, интервале милисекундног успорења и остале потребне



параметре који су дати у пројекту експлоатације минералне сировине према новим подацима.

○ **МЕРЕ ЗАШТИТЕ У СЛУЧАЈУ УДЕСНИХ СИТУАЦИЈА**

Технички руководилац повшинског копа дужан је да кроз наредбе, планове и слично јасно дефинише поступке и мере у случају удеса и природних катастрофа.

На површинском копу удес се може догодити услед квара на рударској опреми, обрушавања стенских маса са косина етажа („кавања“), и у акцидентним ситуацијама као што је цурење нафтних деривата, или опасност од пожара. Присутна је и опасност од поплава.

Незгоде у каменоломима се догађају, али су углавном локалног значаја и тичу се сигурности радника на радном месту. Незгоде које могу имати значајнији утицај на животну средину укључују:

- урушавање копова;
- пожар у складишту горива
- хаварију на резервоарима за гориво, уље или хемикалије, и цурење ових садржаја у воде и земљиште
- експлозије као последице непажљивог руковања експлозивима
- уље, мазиво и гориво потребно за снабдевање механизације неопходно је транспортовати, депоновати (чувати) и њима руковати поштујући при том мере заштите прописане законском регулативом која се односи на опасне материје;
- У случају акцидентног - хаваријског цурења/проливања течних горива и мазива, потребно је обезбедити довољне количине инертног материјала (сорбенти, песак, пиљевина и сл.), средстава за суво чишћење тла. Ове материје се морају наменски користити за сакупљање евентуално просутих радних течности, а њихова локација се дефинише тако да буду близу места која су нарочито осетљива и на којима је вероватноћа просипања већа;
- Ако дође до акцидентног загађења земљишта, површинских и подземних вода тренутно обуставити радове, обавестити надлежне институције и предузеће овлашћено за санирање. У случају изливања штетних материја у водотоке, потребно је извршити одговарајуће анализе воде и предузети мере санације и заштите живог света реке;
- Уља и мазива складиштити на предвиђеном простору уз обавезну „танквану“ и редовни превоз отпада;
- Сервисирање машина и опреме - редовно одржавање рударске механизације, обављати у сервисима ван површинског копа;
- Све машине морају имати исправне сигнализационе и алармне уређаје;
- Код периодичне обуке и провере знања запослених, из области заштите од пожара, обавезно је да се сви запослени добро упознају са начином поступања са опасним и штетним материјама у случају акцидента;
- Вршити редовну контролу стања резервоара за гориво, уље и хемикалија на механизацији;
- Апарати за гашење пожара на свим машинама морају бити исправни, уз редовну контролу;
- у случају настанка акцидентних ситуација одмах обуставити радове док се не санира настала штета;

Нешто је већа вероватноћа лаких телесних повреда при руковању или опслуживању опреме, које могу настати као резултат недовољне опрезности или некоришћења личних и колективних заштитних средстава.



○ **ЗЕМЉОТРЕС**

Локација Плана детаљне регулације се налази у подручју сеизмичког интензитета VII - VIII степена MKS, што одговара интензитету средње разорне моћи.

Узимајући у обзир све пројектоване геомтријске параметре површинског копа евентуални земљотрес наведеног интензитета не може изазвати обрушавање земљишта и рушење већих размера, самим тим не може изазвати штетне последице у простору копа и изван њега.

Основна мера заштите од земљотреса представља примену принципа асеизмичког пројектовања објеката, односно примену сигурносних стандарда и техничких прописа о градњи на сеизмичким подручјима.

Могућа заштита односи се на усклађен размештај функција и намена у простору и строго поштовање законских прописа о сеизмичким дејствима на конструкције, уз детаљно истраживање терена.

С обзиром на то да законска регулатива у овој области није у довољној мери развијена и усаглашена са светским стандардима, у смислу прописивања посебних мера заштите у примени је Правилник о техничким нормативима за изградњу објеката високоградње у сеизмичким подручјима (*Службени лист СФРЈ, бр. 31/81, 49/82, 29/83, 21/88 и 52/90*).

○ **ПОЖАР**

На копу „Забрежје“ потенцијална опасност од настајања егзогених пожара, с обзиром на планирану технологију и механизацију, су: сагоревање чврсте материје органског порекла (дрво, угаљ и др.), запаљиве течности (бензин, уља, алкохол и др.) и евентуално запаљиви гасови под притиском (ацетилен, етан и др.).

Употреба апарата за гасно (аутогено) и електрично заваривање, носи са собом потенцијалне опасности од пожара и експлозије. Потенцијалне опасности се вишеструко увећавају при извођењу радова на привременим местима код поправки ломова, опасност од пожара још је већа уколико има присуства масноће, мазива, течног горива итд.

Неопходно је постављање преносних противпожарних апарата на бази праха на свакој машини (бушилици, машини за утовар, камиону, аутоцистерни, булдожеру).

○ **ПРОСТОРНО-ПЛАНСКИ УСЛОВИ ОД ИНТЕРЕСА ЗА ОДБРАНУ ЗЕМЉЕ**

За предметни план нема посебних услова и захтева за прилагођавање потребама одбране земље, према условима Министарства одбране, Управа за инфраструктуру број 20958-2 од 29.12.2021.г.

○ **МЕРЕ ЗА УПРАВЉАЊЕ ОТПАДОМ**

- током експлоатације минералне сировине, Носилац пројекта је дужан да предузме све мере предострожности како не би дошло до изливања горива, мазива и других загађујућих материја у оквиру граница експлоатационог поља и његове ближе околине;
- горива и уља транспортовати у посебним, за ту сврху прилагођеним посудама. У току допуњавања горива и мењања уља око возила и машина поставити одговарајућу заштитну фолију коју након употребе треба одложити на законом прописан начин и локацију. Исто важи за амбалажу горива, уља и мазива.
- обавезно је сакупљање и привремено складиштење опасног отпада под надзором све до предаје овлашћеном оператеру за третман и коначно одлагање насталог опасног отпада. Истрошени акумулатори и батерије предају се овлашћеном оператеру ради



третмана/рециклаже. Отпадна уља предају се овлашћеном оператеру за третман/поновно искоришћење/одлагање.

- обавезно је сакупљање и привремено складиштење неопасног отпада (истрошене гуме механизације)
- обавезно је сакупљање комуналног отпада и његово одлагање у металне контејнере, све до предаје надлежној комуналној служби;
- Носилац пројекта је дужан да води дневну евиденцију о отпаду, као и посебну евиденцију о предаји опасног и неопасног отпада насталог током извођења радова у оквиру граница експлоатационог поља;
- Носилац пројекта је обавезан да доставља годишње извештаје о генерисаном отпаду Агенцији за заштиту животне средине, као и податке за Локални регистар извора загађивања Општине Аранђеловац.

2.3. МЕРЕ ЕНЕРГЕТСКЕ ЕФИКАСНОСТИ ИЗГРАДЊЕ

Под појмом унапређења енергетске ефикасности у зградарству подразумева се континуирани и широк опсег делатности којима је крајњи циљ смањење потрошње свих врста енергије уз исте или боље услове у објекту. Као последицу смањења потрошње необновљивих извора енергије (фосилних горива) и коришћење обновљивих извора енергије, имамо смањење емисије штетних гасова (CO₂ и др.) што доприноси заштити природне околине, смањењу глобалног загревања и одрживом развоју земље.

Закон о планирању и изградњи уважава значај енергетске ефикасности објеката. Обавеза унапређења енергетске ефикасности објеката дефинисана је у фази пројектовања, извођења, коришћења и одржавања (члан 4).

2.4. РЕКУЛТИВАЦИЈА ЗЕМЉИШТА

Рекултивација деградираних простора услед површинске експлоатације мермера на локалитету "Забрежје" предвиђа низ активности којима ове просторе треба привести намени.

Да би се ово остварило потребно је обавити:

- техничку рекултивацију и
- биолошку рекултивацију

Техничка рекултивација обухвата техничко-технолошке активности у смислу обликовања простора, успостављања потребних комуникација и заштиту (трајну) простора од површинских (атмосферских) вода. Дакле техничком рекултивацијом треба извршити припрему простора пре приступања биолошкој рекултивацији.

Биолошка рекултивација подразумева краткорочне и дугорочне мере биолошке припреме деградираних – стерилних површина и коначне активности на успостављању биолошких функција третираних површина.

Све наведене активности, од техничке до биолошке рекултивације, међусобно су условљене и у реализацији постоји логичност редоследа њиховог спровођења. То изискује не само дисциплину у спровођењу мера већ и поштовање динамике реализације активности, у којој је фактор времена веома изражен.

У допунском рударском пројекта анализирани су природне карактеристике самог локалитета површинског копа и ширег простора у коме ће се коп налазити, уз поштовање претходно изнетих ставова, као и стручних знања и досадашњих искустава у овој области, пројектанти су поставили следећу концепцију пројектног решења:



- простор површинског копа мермера "Забрежје" рекултивисаће се комбинованим поступком еурекултивације и ауторекултивације;
- простор спољашњег одлагалишта рекултивисаће се поступком еурекултивације;
- техничка фаза рекултивационих радова спровешће се у потпуности према пројектованим решењима завршног изгледа површинског копа која је приложена у главном рударском пројекту;
- на најнижој етажи површинског копа на коти 290 до коте 340 формираће се вештачко језеро,
- биолошка фаза рекултивационих радова обухвата подизање шумског засада и пузавица.

Може се закључити да је овако постављени модел рекултивације простора површинског копа мермера "Забрежје" по завршетку радова на експлоатацији усмерен у правцу припреме деградираног терена за обнављање вегетације, регулације деградираног земљишта са аспекта привођења одређеној намени и коришћењу простора (граф.прилог бр.7 „Рекултивација“ – у оквиру Документације). Јасно је да је циљ реализације изабраног пројектног решења успостављање еколошки прихватљивих и, са становишта заштите животне средине, одговарајућих карактеристика самог локалитета и шире посматраног подручја у коме се налази.

У суштини техничка рекултивација подразумева скуп одређених синхронизованих радњи које обухватају:

- парцелисање простора,
- грубо равнање платоа са нивелацијом,
- фино равнање платоа,
- израду јама за саднице и
- наношење материјала - подлоге за биолошку рекултивацију и сл.

Циљ ових техничких радова је обезбеђење и припрема површине за спровођење биолошке рекултивације.

Активности у оквиру техничке и биолошке рекултивације, међусобно су условљене и њиховој реализацији постоји логичност редоследа извођења. Ово изискује не само дисциплину у спровођењу мера већ и поштовање динамике реализације активности, у којој је фактор времена веома изражен.

Биолошка рекултивација има за циљ да у релативно кратком року оствари основне услове за живот биљака на простору површинског копа након завршетка експлоатационих радова и обављене техничке рекултивације.

Биолошка рекултивација може да обухвата садњу и подизање дрвенстих и жбунастих култура, затрављивање, итд.

У анализи избора врста којима ће се извршити биолошка рекултивација површинског копа мермера "Забрежје" преовладало је мишљење да се у максимално могућој мери одаберу врсте које припадају групи аутохтоних врста овог подручја. Такође су узети у обзир и еколошка валенца врсте, природни услови постојећег локалитета, способност стварања стабилних фитоценоза како би се спречила могућност доласка до ерозије, продуктивност врста у погледу количине образоване зелене масе, дуготрајност и декоративност врста и др.

Посебан проблем да се обезбеде одговарајући визуелни ефекти представљаће 10m високе етаже, голе косине које услед њиховог нагиба од 75° није могуће пошумљавати. Као пројектно решење наметнула се идеја да се на бермама површинског копа засаде пузавице, које ће покрити косине површинског копа, док ће се по косинама површинског



извршити и самозатрављивање. На спољашњем одлагалишту ће се извршити садња букве.

3. ПРАВИЛА УРЕЂЕЊА И ГРАЂЕЊА ЗА ПОВРШИНЕ ЈАВНИХ НАМЕНА

3.1. ЈАВНЕ САОБРАЋАЈНЕ ПОВРШИНЕ

3.1.1. МРЕЖА САОБРАЋАЈНИЦА

Лежишту „Забрежје“ приступа се са општинског пута који се налази на катастарској парцели 3641 К.О.Бања. Предметни општински пут прикључује се на државни пут II Б реда бр.368. којим лежиште остварује везу са мрежом државних и општинских путева.

Парцела некатегорисаног пута (кп бр.3929 КО Врбица) пролази по средини експлоатационог поља и већ је ранијом планском документацијом некатегорисани пут изметаштан али без дефинисања катастарске парцеле у катастру непокретности.

Овим Планом дефинише се нова грађевинска парцела некатегорисаног пута ПЈН бр.1. Овако планиран некатегорисани пут представља наставак пута који је планиран Планом детаљне регулације за инфраструктурно повезивање копова на Венчацу (Службени гласник бр 4.од 31.7.2022.). Наставак овог некатегорисаног пута изван границе овог Плана приказан је шематски у документационом делу Плана у графичком прологу бр.5 САОБРАЋАЈ У ШИРЕМ ОКРУЖЕЊУ. За потребе дефинисања јавног пута који би био у функцији експлоатације осталих копова на Венчацу потрбно је одрадити нову планску документацију.

Лежишту „Забрежје“ приступаће се као и до сад, преко општинског пута који се налази на катастарској парцели 3641 К.О.Бања. Дефинисањем комплекса „Забрежје“ катастарске парцеле 1385, 1382/1, 1381/1, 1378/1, 1377/1, 1375/1, 1374/1, и 1374/2 све ко Бања, остале су без постојећег приступа. За потребе приступа овим парцелама планиран је јавни пут (ПЈН бр.3.).

• ПРАВИЛА ИЗГРАДЊЕ ЗА САОБРАЋАЈНЕ ПОВРШИНЕ

Јавни путеви изводе се унутар регулационих линија које представљају и границу катастарске парцеле површине јавне намене за саобраћај. У појасу регулације, катастарске парцеле пута, смештени су сви конструктивни елементи доњег и горњег строја саобраћајнице.

Планиране интервенције предвидети на следећи начин :

- јединица локалне самоуправе уређује и обезбеђује обављање послова који се односе на изградњу, реконструкцију, одржавање, заштиту, коришћење, развој и управљање некатегорисаним путевима у насељу, члан 7. Закона о путевима („Сл. гласник РС” број 41 од 31. маја 2018);
- на предлог јединице локалне самоуправе, некатегорисани пут може се уврстити у јавни пут у случају испуњености критеријума из члана 5. став 2. овог закона, који утврђује скупштина јединице локалне самоуправе, односно комисија из члана 5. став 4, члан 7. Закона о путевима („Сл. гласник РС” број 41 од 31. маја 2018);



У појасу регулације путева може да се гради, односно поставља, водовод, канализација, телекомуникациони и електро водови, постројења и сл., по предходно прибављеној сагласности управљача јавног пута која садржи саобраћајно-техничке услове.

За све предвиђене интервенције и инсталације које се воде кроз земљишни појас (парцелу пута) предметног пута потребно је обратити се управљачу јавног пута за прибављање услова и сагласности за израду пројектне документације (идејног и главног пројекта), изградњу и постављање истих, у складу са чланом 17. Закона о путевима („Сл. гласник РС” број 41 од 31. маја 2018) и чланом 133. став 14. Закона о планирању и изградњи („Службени гласник РС”, бр. 72/09, 81/09-исправка, 64/10-УС, 24/11, 121/12, 42/13 - УС, 50/13 – УС, 98/13 – УС, 132/14, 145/14, 83/18, 31/19, 37/19, 9/20 и 52/21);

Коловозна конструкција

Коловозна конструкција се одређује према рангу пута, оптерећењу, као и структури возила, која ће се њим кретати. Планиран је коловозни застор од туцаника, а асфалтирање је обавезно у грађевинском подручју кад возила пролазе поред стамбених објеката.

3.1.2. УСЛОВИ ЗА ПРИСТУПАЧНОСТ ПРОСТОРА

У даљем спровођењу плана, при решавању саобраћајних површина, прилаза објектима и других елемената уређења и изградње простора и објеката применити одредбе Правилника о техничким стандардима планирања, пројектовања и изградње објеката којима се осигурава несметано кретање и приступ особама са инвалидитетом, деци и старим особама („Службени гласник РС”, бр. 22/15).

3.1.3. ЈАВНЕ ЗЕЛЕНЕ ПОВРШИНЕ

У оквиру обухвата Плана зеленило је путно зеленило у оквиру путног земљишта и није посебно графички приказано.

Путно зеленило – све површине у оквиру путног земљишта које нису део саобраћајнице морају се уређивати као зелене површине. Зеленило треба да буде комбинација травнатих површина и ниског зеленила. Код планирања ниског растиња водити рачуна да се не угрози прегледност саобраћајних површина.

Избор врста зеленила усагласити са ширином пута.

Не дозвољава се било каква градња објеката на површинама путног зеленила, осим инфраструктурних објеката од општег интереса утврђени на основу закона.

3.2. ИНФРАСТРУКТУРНА МРЕЖА, ОБЈЕКТИ И ПОВРШИНЕ

3.2.1. КОМУНАЛНА ИНФРАСТРУКТУРА

○ ВОДОСНАБДЕВАЊЕ

На простору обухваћеном овим планом детаљне регулације, у једном делу постоји изграђена водоводна мрежа од ПЕ пречника Ø110 милиметара.

За потребе снабдевања планираног проширеног експлоатационог лежиша „Забрежје“, а према Допунском рударском пројекту експлоатације лежишта „Забрежје“, није потребно предвидети снабдевање површинског копа пијаћом водом, као ни технолошким водом. Снабдевање питком водом на површинском копу вршиће се набваком флаширане



воде у довољним количинама, док су за потребе снабдевањ санитарном водом предвиђене аутоцистерне.

У северном делу простора обухваћеном планом детаљне регулације, у зони привреде и пословања постоји изграђена водоводна мрежа, пречника Ø110 милиметара. Предвидети проширење водоводне линије изграђене у северном делу, у планираној саобраћајници, за потребе проширења индустријског комплекса.

У склопу водоводне мреже планирати постављање хидраната, према Правилнику о техничким нормативима за инсталације хидрантске мреже за гашење пожара. Приликом изградња одговарајућим местима планирати постављене неопходне водоводне арматуре (секторски вентили, ваздушни вентили, муљни испусти итд.).

○ **КАНАЛИЗАЦИОНА МРЕЖА**

На простору обухваћеном овим планом детаљне регулације не постоји изграђена фекална канализација.

Како је дефинисано Допунским рударским пројектом експлоатације лежишта „Забрежје“ у процесу експлоатације се не користи вода, а одржавање опреме ће се обављати у централној сервисној радионици, то се на самом површинском копу неће појавити отпадне воде. За потребе ситнијих кварова на самом копу, планирати изградњу сепаратора масти и уља, како би се спречило загађење околине.

Према истом пројекту, за санитарне потребе предвиђа се изнајмљивање потребног броја мобилних тоалета, за чије пражњење ће бити задужена фирма која их изнајмљује.

На разматраној површини, вишим актима, не планира се изградња постројења за пречишћавање отпадних вода. Условима ЈКП „Букуља“ Аранђеловац не постоји планирана фекална канализација. Из ових разлога се за разматрано подручје предлаже изградња тзв „мини“ постројења за пречишћавање отпадних вода, која се користе на у зонама, местима или деловима насеља која се налазе далеко од градске инфраструктуре и канализационе мреже, тако да се пречишћене отпадне воде испуштају директно у природни реципијент. Овакав тип постројења примењује се за домаћинства, викендице, кампове, хотеле, угоститељске објекте, школе, фабрике, села, мања насеља и др.

До комплетирања система канализације неопходно је да се отпадне воде прикупљају у водонепропусне септичке јаме.

○ **ЗАШТИТА ПОВРШИНСКОГ КОПА ОД ПОВРШИНСКИХ И ПОДЗЕМНИХ ВОДА**

За одводњавање планског подручја није предвиђена изградња кишне канализације

Према Допунским рударским пројектом експлоатације лежишта „Забрежје“, заштита површинског копа „Забрежје“ вршиће се системом састављених од ободних канала и водосабирника са таложником.

У зони пословних објеката атмосферске воде са кровних површина могу се упустити у најближи путни канал или у затрављене површине. У оквиру комплекса, са паркинга и сличних манипулативних површина, пре упуштања у најближи реципијент потребно је прикупити и пречистити сепараторима масти и уља, па тек затим упустити у најближи реципијент (канал, поток и сл.).



3.2.2. ЕЛЕКТРОЕНЕРГЕТСКА МРЕЖА И ОБЈЕКТИ

За потребе израде плана услове су издали:

- ЕПС „Дистрибуција“ доо, огранак ЕД Аранђеловац , број 2460800-Д09.02.-1449/1-2022 од 04.01.2022.г.
- АД "Електромрежа Србије" Београд, број 130-00-УТД-003-1859/2021 од 05.01.2022.г.

Постојеће стање

Планско подручје „Венчац – Забрежје ЈЗ део“, предвиђено за простор за експлоатацију мермера као техничко грађевинског камена, је смештено на северним падинама планине Венчац, око 4km југоисточно од Аранђеловца. Простор у обухвату плана је ван грађевинског подручја насеља и обухвата површине јавне намене (саобраћајна инфраструктура), као и површине осталих намена (пољопривредно, шумско и рудно земљиште, као и простор привреде и пословања). На територији планског обухвата има изграђених објеката, то су објекти управе, радионице, производње и пословања који су у функцији површинског копа.

У границама планског обухвата, нема високонапонских објеката напонског нивоа 110kV, 220kV и 400kV нити је планирана њихова изградња у наредном периоду.

У оквиру планског обухвата постоје електроенергетски објекти напонског нивоа 10(20) и 0,4kV:

1. Двоструки кабловски вод 20kV за напајање ТС 10(20)/0.4kV "Венчац Млинови 1"
2. Далековод 10kV за напајање ТС Венчац Рудник
3. ТС 10(20)/0,4kV "Венчац Млинови 1", 2x630kVA
4. ТС 10/0,4kV "Венчац Млинови 2", 3x630kVA +1000kVA
5. ТС 10/0,4kV "Венчац Рудник", 1x630kVA
6. ННМ 0,4kV за напајање објеката на копу

Постојећи двоструки кабловски вод 20kV је изграђен каблом типа ХНЕ 49-А 3x(1x150)mm², а постојећи прикључни далековод 10kV за напајање ТС 10/0.4kV "Венчац Рудник" је надземни на дрвеним импрегнираним стубовима и са Ал/ч проводницима одговарајућег попречног пресека. Повезивање ТС 10/0,4kV "Венчац Рудник" на надземну мрежу 10kV односно на прикључну ТС 10(20)/0,4kV "Венчац Млинови 1" је извршено кабловским водовима 10(20)kV. Постојеће ТС 10/0,4kV су смештене у зградама унутар производних објеката. Нисконапонска мрежа 0,4kV је изведена као кабловска, а делом надземно самоносивик кабловским снопом типа Х00-А одговарајућег попречног пресека.

Распоред и напајање електроенергетских објеката (трафостанице 10(20)/0,4kV, далеководи 10(20)kV и нисконапонска мрежа 0,4kV) је приказан на ситуационом плану – графички прилог, у оној мери у којој се предметна мрежа налази учртана на катастарској подлози надлежне Службе за катастар и непокретности и ускладу са техничким условима надлежне Електродистрибуције Србије – Огранак Аранђеловац.

У тренутку израде Плана детаљне регулације простора за експлоатацију мермера као техничко грађевинског камена на локалитету "Забрежје" код Аранђеловца издати су услови за планско подручје од стране Електродистрибуције Србије – Огранак Аранђеловац бр. 2460800-Д.09.02-1449/1-22, и услови ЈП Електромрежа Србије бр. 130-00-УТД-003-1859/2021-004.



Планирано стање

Електроенергетска мрежа на целокупном простору мора бити функционална и прилагођена потребама програмског развоја за разматрана подручја, као и усклађена са одредбама из планова вишег реда, односно Просторног плана Републике Србије. Такође, морају се поштовати досадашњи, усвојени плански акти, који су дали одређене смернице и дефинисали поставке и циљеве.

Након израде Допунског рударског пројекта експлоатације лежишта „Забрежје“, а због немогућности спровођења одређених планских решења дефинисаних ранијим планом, појавила се потреба за израдом новог планског документа који ће кроз анализу стања обухватити све потребне површине за реализацију експлоатације на копу „Забрежје“.

У оквиру планског простора могу се издвојити површине рудног земљишта и радно – привредна зона. Површине рудног земљишта чине постојеће стање експлоатације, односно постојећи коп са планираним проширењем и површине намењене за одлагање јаловине. Радно – привредна зона обухвата привреду и пословање и заштитно зеленило.

Површински коп „Забрежје“ је у највећем делу већ отворен, будући да се на њему дужи низ година одвија експлоатација мермера. Даља експлоатација мермера вршиће се површинским копом дубинског типа, са добром концентрацијом сировине по квадратном метру површине. Електрична енергија није неопходна за процес експлоатације, пошто ће се ове операције изводити током дана у време трајања дневне светлости, па стога не постоји потреба за истом. За потребе испумпавања атмосферских вода из водосабирника са таложником, које директно падну у површину копа, потребно је обезбедити напајање пумпног постројења. Потребна ангажована снага износи 70kW. Недостајућа електрична енергија се може обезбедити из постојеће ТС 10/0,4kV "Венчац Рудник" уз повећање снаге по потреби. За напајање пумпног постројења површинског копа за експлоатацију мермера „Забрежје“ потребно је изградити напојни кабловски вод 0,4kV. Напојни вод 0,4kV градити каблом типа PP41 4x70mm² од постојеће ТС 10/0,4kV до позиције пумпног постројења. Кабал се у трафостаници прикључује у нисконапонском разводном орману. Кабал се полаже слободно у земљишту у кабловски ров димензија 0,8x0,4m, а на местима укрштања кроз кабловску канализацију изграђену ПВЦ цевима минималног пречника $\phi 110\text{mm}$. На дну рова поставити постељицу кабла од песка или ситнозрнасте земље.

Обновљиви извори енергије

Основни циљ је значајно повећање учешћа обновљивих извора енергије (ОИЕ) у енергетском билансу Републике Србије, уз поштовање принципа одрживог развоја. На подручју плана постоји могућност изградње соларних електрана. Неопходно је урадити студије, техноекономске анализе и мерења које ће показати исплативост великих инвестиција у овај вид обновљивих извора енергије и најповољније локације за изградњу. Према оквирним истраживањима разматрано подручје је повољно, т.ј. спада у зону просечног интензитета сунчевог зрачења за Србију, са просечном годишњом вредности енергије зрачења око 1200kWh/m². Системи соларне фотонапонске енергије користе соларне панеле, било на крововима или на земљи у виду соларних фарми, конвертујући сунчеву енергију (фотона) директно у електричну енергију. На подручју плана могуће је постављање соларних панела на крововима постојећих објеката у зони привреде и пословања, као и на земљи у зони заштитног зеленила. Снага планиране соларне електране биће дефинисана у складу са могућностима прикључења на електроенергетски систем, а такође ће зависити од технолошких карактеристика уграђених панела и коначно утврђене површине кровних равни односно површине заузетог земљишта. Електрична енергија нисконапонског реда, добијена из повезаних модула, се преноси кабловима до



инверторских тачака (станица) где се врши подизање напона и прилагођење техничким условима како би се соларна електрана прикључила на електроенергетску мрежу.

Соларни панели се могу постављати на сунчаним странама кровова постојећих и планираних пословно – производних објеката уз проверу статичке стабилности конструкције објеката. Постављају се на крововима са нагибом 0 – 60°, оптимално 30 - 35°. Монтажа / полагање се врши на подконструкцију од префабрикованих Алу носача.

У оквиру соларног поља на земљи, панели се постављају на челичну конструкцију, плитко фундирану и издигнуту на висину довољну за одржавање земљишта испод, уз постизање оптималног угла за пријем сунчеве енергије и трансформацију у електричну енергију. Каблови се воде испод и/или изнад земље, што се ближе решава пројектном документацијом, у складу са техничким прописима.

Делови система соларне електране су: расплопно постројење, командно – надзорна зграда, фотонапонски панели, инвертори и кабловска мрежа. Начин и место прикључења соларне електране на дистрибутивни систем електричне енергије биће дефинисано, зависно од снаге соларне електране, техничким условима за пројектовање и прикључење надлежног Оператора дистрибутивног система, и у ту сврху могућа је потреба за градњом трафостанице 0,4/Х kV. Начин прикључења малих електрана дефинише се ТП бр.16 Електродистрибуције Србије.

Обзиром да је соларна енергија еколошки најчистији облик енергије, евентуалним подстицајним мерама државе би се убрзало коришћење ових извора енергије јер би се створили услови за бржу економску исплативост улагања у ову врсту објеката.

Правила грађења

Изградња електроенергетских објеката се може вршити уз прибављену грађевинску дозволу и друге услове према Закону о планирању и изградњи ("Службени гласник РС" бр. 72/09, 81/09-исправка, 64/10-УС, 24/11, 121/12, 42/13-УС, 50/13-УС, 98/13-УС, 132/14, 145/14, 83/18, 31/19, 37/19 – др. закон, 9/2020 и 52/2021). Издавање грађевинске дозволе је у надлежности локалне самоуправе. Инвеститор може приступити изградњи објеката на основу добијене грађевинске дозволе, уз услов пријаве радова органу који је издао грађевинску дозволу пре почетка извођења радова. Потребно је да се пре почетка радова надлежном Електродистрибутивном предузећу достави пројектно–техничка документација ради детаљног уцртавања и усаглашавања траса постојећих електроенергетских водова, са припадајућим трафостаницама и електроенергетских водова.

У случају земљаних радова – ископа, у реону трасе постојећих кабловских водова, инвеститор (извођач радова) је у обавези да се благовремено пре отпочињања радова јави надлежном Електродистрибутивном предузећу са захтевом за одређивање стручног лица, које ће вршити надзор над извођењем радова. Предвидети да се земљани радови обављају искључиво ручно уз повећану опрезност и присуство стручног лица надлежне Електродистрибуције Србије. Обезбедити довољну удаљеност од темеља надземних електродистрибутивних објеката, да би се сачувала њихова статичка стабилност, и од уземљења трафостаница и стубова мреже који се налазе прстенасто положени на растојању 1 – 2m од спољашњих ивица истих и на дубини од 0,5 – 1m.

Услови за укрштање и паралелно вођење објеката инфраструктуре (водоводне и канализационе мреже као и других кабловских водова), са постојећим и планираним електроенергетским кабловским водовима одређени су Техничком препоруком бр. 3 ЕПС – Дирекције за дистрибуцију ел. енергије Србије.



Услови за укрштање и паралелно вођење објеката инфраструктуре, са постојећим и планираним електроенергетским надземним водовима одређени су Техничком препоруком бр. 10 ЕПС – Дирекције за дистрибуцију ел. енергије Србије, Правилником о техничким нормативима за изградњу надземних електроенергетских водова називног напона од 1kV до 400kV и Правилником о техничким нормативима за изградњу нисконапонских водова.

У заштитном појасу, испод, изнад или поред електроенергетских објеката, супротно закону, техничким и другим прописима не могу се градити објекти, изводити други радови, нити засађивати дрвеће и друго растиње.

Заштитни појас за надземне електроенергетске водове, са обе стране вода од крајњег фазног проводника, има следеће ширине сходно Закону о енергетици ("Сл. гласник РС", бр.145/2014, 95/2018 – др. закон и 40/2021):

- за напонски ниво 1 – 35 kV:
 - за голе проводнике 10 метара, кроз шумско подручје 3 метра
 - за слабоизоловане проводнике 4 метра, кроз шумско подручје 3 метра
 - за самоносеће кабловске снопове 1 метар

Заштитни појас за подземне електроенергетске водове (каблове) износи, од ивице армирано – бетонског канала:

- за напонски ниво 1 – 35 kV, укључујући и 35 kV, 1 метар

Заштитни појас за трансформаторске станице на отвореном износи:

- за напонски ниво 1 – 35 kV, 10 метара

У случају градње испод или у близини далековода у заштитном појасу, као и у случају угрожавања електроенергетских објеката напона 1 - 35kV (далеководи, трафостанице, кабловски водови) потребно је обратити се надлежној Електродистрибуцији са захтевом за израду пројектне документације и склапање уговора за измештање истих.

При томе се морају поштовати и други услови дефинисаних „Правилником о техничким нормативима за изградњу надземних електроенергетских водова називног напона од 1kV до 400kV („Сл.лист.СФРЈ бр.65/88“ и „Сл.лист СРЈ бр.18/92“) и „Правилником о техничким нормативима за изградњу нисконапонских водова („Сл.лист.СФРЈ бр.6/92“)

У случају потребе измештања постојећих електродистрибутивних објеката морају се обезбедити алтернативне трасе и инфраструктурни коридори уз остављање резервних цеви тамо где је то потребно. Укрштање и паралелно вођење вршити у складу са одговарајућим пројектом на који сагласност даје Електродистрибуција Србије. Трошкове евентуалних измештања електродистрибутивних објеката као и трошкове нове градње сноси инвеститор. Потребно је да се, након израде пројекта конкретног објекта, инвеститор истог обрати Електродистрибуцији Србије са захтевом за уговарање израде инвестиционо – техничке документације измештања, као и радова на измештању предметних електродистрибутивних објеката. При изради техничке документације придржавати се закона и важећих техничких прописа. Пројекат треба да предвиди заштиту и потребно измештање постојећих ЕЕО пре изградње пројектованог објекта, при чему Инвеститор решава све имовинско – правне односе настале због потребе измештања.

За постојеће средњенапонске надземне водове мора се обезбедити заштитни коридор који за водове 10kV износи 10m.

У односу на коловоз пута стубови средњенапонске надземне мреже 10kV морају бити удаљени минимално 10m за регионалне и локалне путеве, изузетно 5m, а угао укрштања треба да је најмање 20° за регионални пут и без ограничења за локалне путеве.



За надземне нисконапонске водове заштитни коридор зависи од врсте проводника (Ал/ч или СКС). Стубови надземне нисконапонске мреже треба да су удаљени мин. 2m од коловоза за магистрални, регионални и локални пут. У односу на саобраћајнице у насељу, код укрштања, приближавања и паралелног вођења надземне нисконапонске мреже, стубови се могу постављати без ограничења у односу на коловоз, пожељно на удаљености од 0,3 до 0,5m, на тротоару или у зеленом појасу.

Код изградње надземних водова средњег и ниског напона морају се поштовати прописи дефинисани:

- „ПТН за изградњу надземних електроенергетских водова називног напона од 1 kV до 400 kV“ (Сл.лист СФРЈ бр. 65/88 и Сл.лист СРЈ бр.18/92) и
- „ПТН за изградњу надземних нисконапонских водова“ (Сл.лист СФРЈ бр.6/92)

За потрошаче већих снага предвидети искључиво кабловску прикључну нисконапонску мрежу 0,4kV. Електроенергетски каблови се могу полагати уз услов да су обезбеђени минимални размаци од других врста инсталација и објеката који износе:

- 0,4m ... од цеви водовода и канализације и темеља грађевинских објеката
- 0,5m ... од телекомуникацијских каблова
- 0,6m ... од спољне ивице канала за топловод
- 0,8m ... од гасовода у насељу
- 1,2m ... од гасовода ван насеља.

При укрштању са путем изван насеља енергетски кабал се поставља у бетонски канал, односно бетонску или пластичну "јувидур" цев $\phi 160\text{mm}$ увучену у хоризонтално избушени отвор дужи за 1m од спољне ивице пута тако да је могућа замена кабла без раскопавања пута. Подбушивање се врши механичким путем а темељне јаме за бушење се постављају уз спољну ивицу земљишног појаса. Вертикални размак између горње ивице кабловске канализације и површине пута треба да износи најмање 1,5m а од дна канала најмање 1,2m. Штитник и упозоравајућа трака се постављају целом трасом до дела трасе у заштитним цевима. Угао укрштања треба да је што ближи 90° , а најмање 30° . На крајевима цеви поставити одговарајуће ознаке.

Код паралелног вођења минимални размак у односу на пут треба да је :

- мин. 5m ... за пут I реда, односно мин. 3m код приближавања
- мин. 3m ... за путеве изнад I реда односно мин. 1m код приближавања.

Ако се потребни размаци не могу постићи, кабл се полаже у заштитну цев дужине најмање 2m. са обе стране места укрштања или целом дужином код паралелног вођења, при чему најмањи размак не сме бити мањи од 0,3m.

Код укрштања са телекомуникационим каблом, енергетски кабл се полаже испод, а код укрштања са гасоводом и топловодом изнад. При укрштању енергетских каблова, кабал вишег напонског нивоа полаже се испод кабла нижег напонског нивоа, уз поштовање потребне дубине свих каблова, на вертикалном одстојању од најмање 0,4m.

Заштита од индиректног напона додиром се спроводи у ТН или ТТ систему према условима надлежне Електродистрибуције Србије, сагласно СРПС Н.Б2.741.

На графичком прилогу бр.7. "План мрежа и објеката комуналне инфраструктуре", приказани су потребни електроенергетски објекти из којих се обезбеђује електрична енергија за потрошаче на планском подручју.



3.2.3. ЕЛЕКТРОНСКА КОМУНИКАЦИОНА ИНФРАСТРУКТУРА

На подручју обухваћеним планом детаљне регулације експлоатације лежишта „Забрежје“ у Аранђеловцу налази се постојећа телекомуникациона инфраструктура. Постојећа телекомуникациона инфраструктура је реализована ваздушним оптичким каблом.

Како се на подручју обухваћеном планом налази постојећа телекомуникациона инфраструктура потребно је приликом радова, уколико нема потребе за њиховим измештањем, обезбедити каблове како не би дошло до прекида телекомуникационог саобраћаја. На местима где се траса постојећих каблова поклапа са трасом улица или се налази у делу предвиђеном за изградњу објеката предвидети измештање постојеће инфраструктуре како би након њихове изградње био обезбеђен адекватан приступ постојећим кабловима ради њиховог редовног одржавања и евентуалних интервенција.

Стратегија развоја телекомуникација у својим приоритетима садржи дигитализацију мреже и увођење IP сервиса преко развоја ADSL прикључака и увођење комутације пакета. На тај начин ће бити омогућено не само пружање говорне услуге већ и пружање напредних услуга:

- VOIP (Voice over Internet Protocol) или телефонија преко интернета
- Сервиси за податке преко широкопојасног Интернет приступа са брзинама од 100Mb/s
- IPTV (Internet Protocol Television) нове генерације
- Сервиси на бази VDSL2 технологије која је пројектована да подржи Triple-Play сервисе који представљају интегрисан пренос говора, података и видео сигнала

Планом детаљне регулације експлоатације лежишта „Забрежје“ у Аранђеловцу је предвиђен коридор за изградњу ТК инфраструктуре која се састоји од телекомуникационе канализације и кабловских ТК окана у оквиру којих ће се полагати оптички телекомуникациони каблови. ТК окна реализовати као монтажна или зидана кабловска окна унутрашњих димензија 60x60x100cm или 60x120x100cm (ШxДxB) међусобно повезани са две цеви Ф40мм. Траса предвиђеног коридора за полагање кабла се делимично поклапа са трасом постојећег ваздушног оптичког кабла. Измештањем постојећег ваздушног оптичког кабла у кабловску канализацију смањиће се могућност за оштећење кабла а на тај начин олакшати његово одржавање.

У наредној фази пројектовања а по добијању техничких услова од стране „Телеком Србија“ биће детаљно разрађен начин повезивање објеката на телекомуникациону инфраструктуру.

Одступање од предвиђених коридора и позиција ТК окана су дозвољена уколико услови на терену то захтевају уз обавезно поштовање правила уређења која су наведена у наставку.

Општа правила уређења и грађења

- Дубина полагања оптичких каблова у насељеним местима не сме да буде мања од 1,0 m, а изван њих 1,2 m, а бакарних мања од 0,8m
- Удаљеност планираних објеката од телекомуникационих објеката мора бити мин. 1,5 m.



- У случају да се земљани радови изводе на дубини већој од 0,4m изнад подземних телекомуникационих инсталација инсталације морају се заштити одговарајућим полуцевима
- Код приближавања или паралелног вођења електроенергетског кабла од 1kV до 10kV и телекомуникационих инсталација мора се испоштовати минимално растојање од 0,5m. На местима укрштања електроенергетски кабл мора бити положен испод телекомуникационих инсталација уз поштовање минималног растојања од 0,5m.
- Код приближавања или паралелног вођења подземних телекомуникационих инсталација и водовода мора се осигурати минимални размак од 0,6m. На местима укрштања водоводна цев мора бити положена испод телекомуникационих инсталација уз поштовање минималног растојања од 0,5m.
- Код приближавања или паралелног вођења подземних телекомуникационих инсталација и фекалне канализације (за мање цеви пречника до 0,6m и кућне прикључке) мора се осигурати минимални размак од 0,5m, односно 1,5m за магистралне канализационе цеви пречника једнаког или већег 0,6m. На местима укрштања канализациона цев мора бити положена испод телекомуникационих инсталација при чему кабл треба да буде механички заштићен. Дужина заштитне цеви треба да буде 1,5m са сваке стране места укрштања, а растојање треба да буде најмање 0,3m.
- Код приближавања или паралелног вођења подземних телекомуникационих инсталација и гасовода мора се осигурати минимални размак од 0,5m. На местима укрштања гасовод мора бити положен испод телекомуникационих инсталација уз поштовање минималног растојања од 0,5m.
- Код приближавања или паралелног вођења подземних телекомуникационих инсталација и вреловода мора се осигурати минимални растојање од 0,5m. На месту укрштања вреловод мора бити положен испод телекомуникационих инсталација уз поштовање минималног растојања од 0,5m.
- Угао укрштања наведених инсталација и телекомуникационих инсталација треба да буде по правилу 90°, а ни у ком случају угао не може бити мањи од 45°.
- На местима укрштања **постојећих** телекомуникационих инсталација са пројектованим саобраћајницама (коловозом, тротоаром, паркингом, ...), инвеститор је дужан да паралелно са постојећим подземним телекомуникационим кабловима постави заштитне PVC цеви пречника 110mm, дужине ширина саобраћајнице +1,5m са обе стране. Крајеве цеви треба одговарајуће затворити.
- На местима приближавања пројектованих саобраћајних површина телекомуникационих објектима растојање мора бити мин. 1,0m.
- Угао укрштања пројектоване саобраћајнице и телекомуникационих инсталација треба да буде по правилу 90°, а ни у ком случају угао не може бити мањи од 45°.
- Подземне телекомуникационе инсталације не смеју бити угрожене изменом висинских кота терена (нивелацијом терена), тј. морају бити на прописаној дубини и након изведених радова. Поред наведеног, не сме се мењати састав горњег строја тла изнад телекомуникационих инсталација (асфалтирање, бетонирање, поплочавање...) и морају се испоштовати вертикална и хоризонтална растојања.
- **Заштиту и обезбеђење постојећих телекомуникационих објеката и каблова треба извршити пре почетка било каквих грађевинских радова** и предузети све потребне и одговарајуће мере предострожности како не би, на било који начин, дошло до угрожавања механичке стабилности, техничке исправности постојећих телекомуникационих објеката и каблова;
- Грађевинске радове у непосредној близини постојећих телекомуникационих објеката и каблова вршити **искључиво ручним путем** без употребе механизације и уз



предузимање свих потребних мера заштите (обезбеђење од слегања, пробни ископи и сл.);

4. ПРАВИЛА УРЕЂЕЊА И ГРАЂЕЊА ЗА ПОВРШИНЕ ОСТАЛИХ НАМЕНА

Површине осталих намена су: Рудно земљиште – лежиште „Забрежје“ (31,41 ha), простор за јаловиште (9,43 ha), привреда и пословање (14,53 ha) и заштитно зеленило (4,39 ha).

4.1. РУДНО ЗЕМЉИШТЕ – ЛЕЖИШТЕ „ЗАБРЕЖЈЕ“

○ СИСТЕМ ЕКСПЛОАТАЦИЈЕ

Површински коп „Забрежје“ је у највећем делу већ отворен, будући да се на њему дужи низ година одвија експлоатација мермера. Даља експлоатација мермера вршиће се површинским копом дубинског типа, са добром концентрацијом сировине по квадратном метру површине. Концепција експлоатације мермера на површинском копу обухватаће низ активности које ће се изводити на локалитету лежишта:

- бушење минских бушотина,
- мињање откривке и мермера,
- утовар одмиране масе багером у камионе,
- транспорт откривке на одлагалиште,
- одлагање откривке,
- транспорт мермера до пријемног бункера постројења за прераду,
- млевење и сепарација мермера,
- утовар готових производа у камионе купаца.

Физичко-механичке карактеристике откривке су такве да није могућа директно откопавање, већ ће се откопавати бушачко-минерским радовима, као и мермер.

Министарство рударства и енергетике је 04.11.2019. године издало Решење број: 310-02-1158/2019-02 којим се утврђују и оверавају билансне резерве као карбонатне сировине и техничко-грађевинског камена у лежишту „Забрежје“ са стањем на дан 31.12.2018. године (приказане у Табелама бр. 4 и 5).

Табела бр. 4: Билансне резерве мермера као карбонатне сировине

| Категорија | Резерве у (m ³) | Резерве у (t) |
|------------------------------------|-----------------------------|-------------------|
| „В“ | 14.324.834 | 38.247.307 |
| „С ₁ “ | 4.715.063 | 12.589.218 |
| УКУПНО: „В“+„С₁“ | 19.039.897 | 50.836.525 |

Табела бр. 5: Билансне резерве мермера као техничко-грађевинског камена

| Категорија | Резерве у (m ³) | Резерве у (t) |
|--------------------|-----------------------------|------------------|
| „В“ | 2.018.386 | 5.389.090 |
| УКУПНО: „В“ | 2.018.386 | 5.389.090 |

Табела бр. 6: Координате преломних тачака експлоатационог поља



| Тачке | Y | X |
|-------|-----------|-----------|
| T1 | 7 467 481 | 4 903 924 |
| T2 | 7 467 730 | 4 903 815 |
| T3 | 7 468 603 | 4 903 145 |
| T4 | 7 469 060 | 4 903 000 |
| T5 | 7 468 350 | 4 902 500 |
| T6 | 7 467 900 | 4 902 200 |
| T7 | 7 467 300 | 4 903 070 |
| T8 | 7 467 216 | 4 903 051 |
| T9 | 7 466 966 | 4 903 207 |

Цео простор планиран за потребе каменолома „Забрежје“ обухвата површину од 40,84 ha. Ова површина је подељена у две целине према **периодима експлоатације**:

1. Период првих 10 година експлоатације (на парцелама са решеним имовинско - правним односима).
2. Период након 10 година па до краја експлоатације, обухвата део експлоатационог поља за који нису решени имовински односи. Ова целина обухвата и површине којима газдују Србијашуме. То су шуме са основном наменом производња техничког дрвета (2,28ha) и заштита земљишта од ерозије (2,1ha). Ове површине приказане су на графичком прилогу бр. 5 „Планирана намена површина са поделом на зоне“. Експлоатација на овим површинама је могућа тек након решавања имовинских односа и након извршене регулативације у минимално истој површини (4,38ha) на делу копа на којем је експлоатација завршена.

Оваква подела условљена је чланом 77 Закона о рударству и геолошким истраживањима ("Сл. гласник РС", бр. 101/15) по коме је инвеститор дужан да обезбеди право својине или право коришћења, закупа и/или сагласности, односно службености за површину на којој је планирана изградња рударских објеката и извођење рударских радова за најмање десет година по динамици дефинисаној у пројекту. Будући да ће се у првих десет година експлоатација одвијати на парцелама са решеним имовинско-правним односима, у пројекту је за овај период дефинисана детаљна динамика извођења радова.

Да би могао да настави са извођењем рударских радова и у другом периоду, дакле, након десете године експлоатације, инвеститор је дужан да обезбеди право својине или право коришћења, закупа и/или сагласности, односно службености и за остале парцеле захваћене завршном контуром површинског копа.

○ ОПИС КАМЕНОЛОМА И МЕТОДЕ РАДА

Површински коп "Забрежје" је у највећем делу већ отворен, будући да се на њему дужи низ година одвија експлоатација мермера. Правци развоја површинског копа у плану и по дубини условљени су захтевом инвеститора у погледу квалитета откопане сировине, односно, условом да се годишње откопа 120.000 t мермера као карбонатне сировине А квалитета и 130.000 t мермера Б квалитета.

У првој години експлоатација ће се одвијати у централном делу копа развојем постојећих етажа Е-386, Е-376, Е-364 и Е-357 према југу и проширењем постојећег усека на



коти Е-345 у правцу истока, а уједно се и продубљује до коте 340. Упоредо са експлоатацијом мермера, одвијаће се и откопавање јаловине на јужном делу копа, током свих десет година, за које је дата детаљна динамика радова.

У другој години формира се етажа Е-340 развојем усека проширеног у претходној години експлоатације, наставља се са развојем етаже Е-356 и Е-386 а развија се и етажа Е-350.

У трећој години се наставља са развојем етаже Е-340 у централном делу копа, а започиње и развој јужног дела копа на етажама Е-440 и Е-420.

У четвртој години се наставља са развојем етаже Е-340 у централном делу копа и са развојем етажа Е-420 и Е-410 на јужном и југоисточном делу копа.

У петој години се наставља са развојем етаже Е-340 у централном делу копа, а радови се одвијају и на етажама Е-410 у југозападном и западном делу копа и Е-400 у западном делу.

У шестој години се наставља са развојем етаже Е-340 у централном делу копа, а наставља се и развој етаже Е-400 у јужном и југоисточном делу.

У седмој години се наставља са развојем етаже Е-340 у централном делу копа, док се у југоисточном делу копа радови одвијају на развоју етажа Е-390 и Е-380.

У осмој години се наставља са развојем етаже Е-340 у централном делу копа, као и са развојем етажа Е-390 и Е-380 у јужном и југоисточном делу копа.

У деветој години се наставља са развојем етажа Е-340, Е-350, Е-360, Е-370 и Е-380 у централном делу копа.

У десетој години се наставља са развојем етаже Е-340 у централном делу копа, као и са развојем етажа Е-380 и Е-390 у јужном делу копа.

Систем експлоатације

Експлоатација мермера вршиће се површинским копом дубинског типа, са добром концентрацијом сировине по квадратном метру површине. Рударски радови на површинском копу "Забрежје" имаће за циљ реализацију капацитета у износу од 250.000 т годишње мермера као карбонатне сировине. Осим тога, потребно је испоштовати и услов из пројектног задатка у погледу квалитета сировине према степену белине и индексу жутине, на основу којих је обављена класификација мермера као карбонатне сировине на 4 класе квалитета А, Б, С и Д.

Према пројектном задатку потребно је годишње откопати 120.000 т мермера класе А и 130.000 т класе Б.

Како би се остварили задати годишњи капацитети мермера као карбонатне сировине А и Б квалитета, биће неопходно откопати и одређене количине мермера као карбонатне сировине С квалитета, као и мермера као техничког грађевинског камена, које се неће сматрати јаловином, већ ће се ревалоризовати кроз продају на тржишту.

Концепција експлоатације мермера на површинском копу "Забрежје" обухватаће низ активности које ће се изводити на локалитету лежишта:

- бушење минских бушотина
- минирање откривке и мермера,
- утовар одминираних масе багером у камионе,
- транспорт откривке на одлагалиште,



- одлагање откритке,
- транспорт мермера до пријемног бункера постројења за прераду,
- млевење и сепарација мермера,
- утовар готових производа у камионе купаца.

Физичко-механичке карактеристике откритке су такве да није могућа директно откопавање, већ ће се откопавати бушачко-минерским радовима, на исти начин као и мермер.

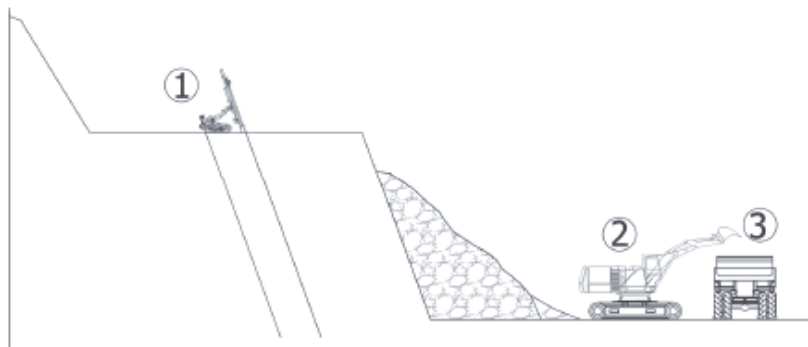
На основу захтева инвеститора усвојени су следећи конструктивни параметри:

- висина етаже: $H_e = 10 \text{ м}$
- нагиб радне косине етаже: $\beta_p = 75^\circ$.

Вангабаритни комади разбијаће се механички помоћу хидрауличног чекића за разбијање камена.

Мермер ће се бушити и минирати у два реда бушотина. Одминирани материјал ће се утоваривати у камионе и транспортовати до постројења за прераду. Вангабаритни комади разбијаће се механички помоћу хидрауличног чекића. После процеса дробљења, уситњавања и класирања врши се одлагање сировине на привремене депоније, одакле се врши утовар у камионе купаца.

На локацији површинског копа не постоји опасност од подземних вода. Заштита од површинских вода које се сливају ка површинском копу обавиће се изградњом два ободна канала дуж јужне ивице копа. Заштита од атмосферских вода које директно падну у коп ће се обављати тако што ће се етаже израђивати са нагибом етажне равни од 1 - 2% у смеру североистока, а вода ће се прикупљати у водосабирнику и затим испумпавати ван контура површинског копа, претходно пролазећи кроз таложник.



Сл. бр.1: Технолошки пресек система експлоатације: 1) бушилица, 2) багер, 3) камион

Годишњи капацитет површинског копа „Забрежје“.

Планом инвеститора предвиђена је производња мермера на површинском копу „Забрежје“ у количини 250 000t годишње.

Временски оквир: Рударски радови ће се на површинском копу "Забрежје" током године изводити 260 дана годишње у зависности од временских услова. Укупан број радних дана годишње износи 260, у једној смени у трајању од 8 часова, док ће коефицијент искоришћења времена бити 0,75, па ће ефективно радно време износити 6 часова дневно.

Допунским рударским пројектом дата је динамика експлоатације у првих десет година. Као основни параметар за пројектовање динамике радова и развоја копа узет је задати капацитет који износи 120 000t, односно 44 750m³ чврсте масе мермера као



карбонатне сировине А квалитета и 130 000t, односно око 48 470m³ чврсте масе мермера Б квалитета, што укупно износи 250 000t, односно око 98 220m³.

Након завршетка извођења рударских радова, приступа се затварању површинског копа и извођењу одобреног Пројекта рекултивације. У складу са динамиком извођења радова, почетак реализације Пројекта рекултивације планиран је тако да се не би ометала експлоатација мермера .

ОДЛАГАЊЕ ЈАЛОВИНЕ

Јаловина на површинском копу "Забрежје" се, у првој фази, транспортује камионима на већ постојеће спољашње одлагалиште које се налази северозападно од копа, при чему је зона истовара удаљена минимално 5m од ивице одлагалишта. Средња дужина транспорта откривке износи око 1.000m.

Одлагање откривке врши се камионски, са маневрисањем и истоваром уназад. Након истовара одређеног броја камиона или након истовара појединачног камиона булдозером се врши планирање вишка материјала који није обрушен низ косину.

С обзиром на то да на спољашње одлагалиште није могуће сместити сву количину јаловине, након завршеног формирања спољашњег одлагалишта, биће започето одлагање јаловине у откопани простор површинског копа, чиме ће се формирати унутрашње одлагалиште. На захтев инвеститора, унутрашње одлагалиште ће бити лоцирано на северозападу површинског копа, будући да се на осталом делу копа и испод коте к+290, која представља дно пројектованог копа, могу очекивати резерве корисне минералне сировине, а инвеститор има намеру да то потврди додатним истраживањима у наредном периоду, па би, евентуално формирање унутрашњег одлагалишта и у овом делу копа, представљало препреку поменутим истраживањима.

На површине јаловишта се примењују мере рекултивације. Планира се постављање система за коришћење сунчеве енергије, односно изградња соларних електрана, на деловима затворених и рекултивисаних јаловишта. Правила уређења и грађења система за коришћење сунчеве енергије дата у поглављу 3.2.2 Електроенергетска мрежа и објекти и у поглављу 4.4 Соларна електрана.

○ ПРАВИЛА ГРАЂЕЊА

Основна намена површина: рудно земљиште.

Компатибилна намена: зеленило, производња у функцији основне намене.

Услови за формирање парцеле:

- не прописују се услови минималне величине парцеле. Површине (комплекси) каменолома се формирају према фазама експлоатације и обухватају више катастарских парцела.
- не прописује се минимална ширина парцеле.

Слободне и зелене површине:

- не прописује се минимални проценат слободних површина у току експлоатације мермера, док је након рекултивације цела површина каменолома зелена површина у складу са пројектом рекултивације.

Грађевинска линија:



- Грађевинску линију дефинишу контуре експлоатационог поља

Услови за ограђивање комплекса:

- Комплекс каменолома се може, али не мора, оградити транспарентном оградом до висине од 1,40 m.
- ограда се изводи тако да стубови ограде буду на земљишту власника ограде.
- комплекс је дозвољено оградити и живом зеленом оградом која се сади у осовини границе парцеле.

Минимални степен комуналне опремљености:

- не прописује се минимални степен комуналне опремљености.

Спровођење плана:

- Директно применом правила ПДР.

4.2. ПРИВРЕДА И ПОСЛОВАЊЕ

Правила за привреду и пословање се односе на целу подзону 2.1 и дефинишу се за грађевински комплекс.

Основна намена површина: привреда и пословање.

Компатибилна намена: зеленило. Соларни панели се могу постављати на кровове постојећих и планираних објеката.

Услови за формирање парцеле:

- не прописују се услови минималне величине парцеле.
- не прописује се минимална ширина парцеле.

Индекс заузетости:

- максимални индекс заузетости у оквиру комплекса је 30%

Спратност објекта:

- Максимална спратност: за делове објеката и објекте чија висина зависи од технолошког процеса, не прописује се максимална спратност. За остале објекте максимална спратност је П+1.

Слободне и зелене површине:

- минимални проценат уређених слободних површина у оквиру комплекса је 30% .

Положај објекта:

- објекат, према положају у оквиру комплекса је слободностојећи, односно не додирије ни једну границу комплекса.

Грађевинска линија:

- грађевинска линија новог објекта је дефинисана на графичком прилогу бр. 3. "Регулационо нивелациони план".

Кота приземља:

- кота приземља објекта је највише 0.5 m виша од коте терена,
- кота приземља може бити и другачија уколико то захтева технолошки процес.

Одстојање од граница комплекса:



- Минимално растојање објекта од граница комплекса је 5 m.

Растојање објекта од бочног суседног објекта:

- минимално растојање објекта од објекта на парцелама ван комплекса је 8 m,

Међусобно растојање објекта у комплексу:

- минимално растојање објекта од објекта у оквиру комплекса је 0 m,

Паркирање:

- паркирање решити у оквиру комплекса или у оквиру улазне зоне.

Број објекта у оквиру комплкса:

- не прописује се максимални број објекта у оквиру дозвољеног степена заузетости за цео комплекс.

Услови за ограђивање комплекса:

- Комплекс се може, али не мора, оградити транспарентном оградом до висине од 1,40 m.
- ограда се изводи тако да стубови ограде буду на земљишту власника ограде.
- комплекс је дозвољено оградити и живом зеленом оградом која се сади у осовини границе парцеле.

Минимални степен комуналне опремљености:

- Решен излаз на јавну саобраћајницу;
- Услови за електроенергетски прикључак;

Спровођење плана:

- Директно применом правила ПДР.

4.3. ЗАШТИТНО ЗЕЛЕНИЛО

У северозападном делу плана, планирана је површина заштитног зеленила (од 4,39 ha). Заштитно зеленило одржавати и уређивати комбинацијом ниског и високог растиња и травнатих површина.

Компатибилна - допунска намена: соларна електрана.

Правила уређења и грађења дата у поглављу 3.2.2 Електроенергетска мрежа и објекти и у поглављу 4.4 Соларна електрана.

4.4. СОЛАРНА ЕЛЕКТРАНА

Правила за соларну електрану као компатибилну намену примењују се за позону 1.2 – јаловиште и за подзону 2.2 – заштитно зеленило.

Делови система соларне електране су: расклопно постројење, командно – надзорна зграда, фотонапонски панели, инвертори и кабловска мрежа.

Услови за формирање парцеле:

- не прописују се услови минималне величине парцеле.
- не прописује се минимална ширина парцеле.

**Индекс заузетости:**

- максимални индекс заузетости у оквиру комплекса је 20% за објекте,
- фотонапонски панели на конструкцији могу да се постављају на 60% површине зоне. Површина испод панела не улази у индекс заузетости.

Спратност објекта:

- Максимална спратност: П+0 за објекте.
- Висина конструкције носача панела се не прописује. Тежити да се испод панела створе услови за одржавање травнатих површина.

Слободне и зелене површине:

- минимални проценат уређених слободних површина у оквиру зоне је 20% .

Положај објекта:

- објекти и панели, према положају у оквиру зоне је слободностојећи, односно не додирије ни једну границу зоне.

Грађевинска линија:

- грађевинска линија новог објекта и панела је дефинисана на графичком прилогу бр. 3. "Регулационо нивелациони план".

Кота приземља:

- кота приземља објекта је највише 0.5 m виша од коте терена,
- кота приземља може бити и другачија уколико то захтева технолошки процес.

Одстојање од граница комплекса:

- Минимално растојање објекта и панела од границе зоне је 5 m.

Растојање објекта од бочног суседног објекта:

- минимално растојање објекта од објеката на парцелама ван зоне је 8 m,

Међусобно растојање објеката у комплексу:

- минимално растојање објекта од објеката у оквиру зоне је 0 m,

Паркирање:

- паркирање решити у оквиру зоне – потребно је обезбедити 2 паркинг места.

Број објеката у оквиру комплкса:

- не прописује се максимални број објеката у оквиру дозвољеног степена заузетости за зону.

Услови за ограђивање комплекса:

- Електрана се може, али не мора, оградити транспарентном оградом до висине од 1,40 m.
- ограда се изводи тако да стубови ограде буду на земљишту власника ограде.
- комплекс је дозвољено оградити и живом зеленом оградом која се сади у осовини границе парцеле.

Минимални степен комуналне опремљености:

- Решен излаз на јавну саобраћајницу;
- Условне за електроенергетски прикључак;

Спровођење плана:

- Израда Урбанистичког пројекта



5. ПРАВИЛА УРЕЂЕЊА ШУМСКОГ ЗЕМЉИШТА

Шуме и шумско земљиште (у функцији заштите) се планирају у укупној површини од 3,96ха и подељени су у више подзона Зоне Шума.

Подзоне 3,1 до 3.5 представљају **шуме** на површини од 3,96ха у североисточном, источном, југоисточном и југозападном делу плана и на ове површине се примењују правила прописана Просторним планом општине Аранђеловац („Општински Службени гласник“, број 32/11).

Шуме као заштитни појас су планиране по ободу експлоатационог поља и представљају темпон зону за околни простор.

Граница Плана обухвата део (око 4,47ха) Газдинске јединице „Букуља“ којом газдује Шумско газдинство „Крагујевац, Крагујевац. На обухваћеним површинама се налазе састојине кутњака и шикара. Степен угрожености шума од пожара обухвата IV и VI степен угрожености. План обухвата шуме високе заштитне вредности (НСVF – 4), које представљају подручја која пружају основне природне користи у критичним ситуацијама и представљају заштитну функцију, како заштиту земљишта од ерозије тако и заштиту околине од утицаја каменолома.

Део ових површина је планиран као рудно земљиште (3,73 ха), део је планиран за путно земљиште (0,14 ха), а део остају шуме (0,6 ха).

Услови под којима се може извршити промена намене шума и шумског земљишта одређени су чланом 10. Закона о шумама („Сл.гл.РС“, бр.30/10, 93/12, 89/15 и 95/18-др.закон.). Чланом 22. Закона о шумама прописана је обавезна измена Основе газдовања шумама уколико је планским документом предвиђена промена намене површина дефинисаних у Основи газдовања шумама газдинске јединице „Букуља“.

Чланом 50-55. Закона о накнадама за коришћење јавних добара („Сл. гласник РС“, бр. 95/18, 49/19, 86/19-усклађени дин.изн, 156/20 – усклађени дин.изн. и 15/21 – доп. усклађених дин. изн.) дефинисана је обавеза плаћања накнаде за промену намене шума и шумског земљишта оз члана 10. Закона о шумама.

Ц) СМЕРНИЦЕ ЗА СПРОВОЂЕЊЕ ПЛАНА

Овај план представља основ за издавање информације о локацији, локацијских услова, на површинама предвиђеним за директно спровођење, у складу са Закон о планирању и изградњи („Службени гласник РС“ бр.72/09, 81/09– исправка, 64/10-УС, 24/11,121/12, 42/13-УС, 50/13-УС, 98/13-УС, 132/14, 145/14, 83/18, 31/19, 37/19,9/20 и 52/21).

План детаљне регулације експлоатације лежишта „Забрежје“ представља основ за формирање грађевинских парцела јавне намене.

План детаљне регулације експлоатације лежишта „Забрежје“ се у оквиру обухвата Плана примењује непосредно.

Непосредна примена правила детаљне регулације спроводи се:

- издавањем локацијских услова



Могућа је фазна реализација Плана у складу са Допунским рударским пројектом експлоатације лажишта „Забрежје“ и у односу на решавање имовинских односа. На делу плана, површине које су означене као шуме - производња техничког дрвета (2,28ha) и заштита земљишта од ерозије (2,1ha) (приказано на графичком прилогу бр. 5 „Планирана намена површина са поделом на зоне“), експлоатација је могућа тек након решавања имовинских односа и након извршене регулативације у минимално истој површини (4,38ha) на делу копа на којем је експлоатација завршена.

Разрада кроз јавни архитектонско-урбанистички конкурс - Овим планом се не предвиђа обавезна израда јавног архитектонско-урбанистичког конкурса.

○ **ОДНОС ПРЕМА ПОСТОЈЕЋОЈ ПЛАНСКОЈ ДОКУМЕНТАЦИЈИ**

Ступањем на снагу Плана детаљне регулације експлоатације лежишта „Забрежје“, престаје да важи План детаљне регулације каменолома у лежишту „Венчац – Забрежје ЈЗ део“ (Сл.гласник општине Аранђеловац“ бр. 40/12).

○ **ЛОКАЦИЈЕ КОЈА СЕ РАЗРАЂУЈУ УРБАНИСТИЧКИМ ПРОЈЕКТОМ**

У оквиру Плана предвиђена је обавезна израда урбанистичког пројекта за локалитете на којима ће се постављати соларни панели (граф.прилог бр.8 „Спровођење“).

○ **САСТАВНИ ДЕЛОВИ ПЛАНА**

ПРИЛОЗИ

- Координате површина јавне намене

ГРАФИЧКИ ДЕО ПЛАНА

| број графичког прилога | Назив графичког прилога | размера |
|------------------------|---|---------|
| 1. | Катастарско-топографски план са границом плана | 1: 2500 |
| 2. | Постојећа намена површина | 1: 2500 |
| 3.1 и 3.2 | Регулационо-нивелациони план | 1: 1000 |
| 4. | План површина јавних намена са аналит.геод.елементима | 1: 1000 |
| 5. | Планирана намена површина са поделом на зоне | 1: 2500 |
| 6. | План мрежа и објеката комуналне инфраструктуре | 1: 2500 |
| 7. | Спровођење | 1: 2500 |

ОПШТА ДОКУМЕНТАЦИЈА

- Регистрација предузећа
- Решење о одређивању одговорног урбанисте – руководиоца израде плана
- Лиценца одговорног урбанисте
- Изјава одговорног урбанисте

ПЛАНСКА ДОКУМЕНТАЦИЈА



1. Одлука о приступању изради Плана
2. Катастарски и топографски план
3. Изводи из Плана вишег реда
4. Рани јавни увид (текстуални део и графички прилози)
5. Извештај о Стратешкој процени утицаја на животну средину, сагласност, примедбе и ставови Обрађивача на примедбе
6. Услови и мишљења ЈКП и других учесника у изради Плана
 - 6.1. Услови добијени за ПДР
 - 6.2. Мишљења и сагласности
7. Документација коришћена током израде Плана
8. Јавни увид
9. Извештаји о извршеним стручним контролама
10. Одлука о доношењу Плана

Овај план ступа на снагу осмог (8) дана од дана објављивања у "Службеном гласнику општине Аранђеловац".

СКУПШТИНА ОПШТИНЕ АРАНЂЕЛОВАЦ
Број: 06-161/2023-01-2 од 03.03.2023.године

ПРЕДСЕДНИК СКУПШТИНЕ
Никола Обрадовић, с.р.



СКУПШТИНА ОПШТИНЕ АРАНЂЕЛОВАЦ

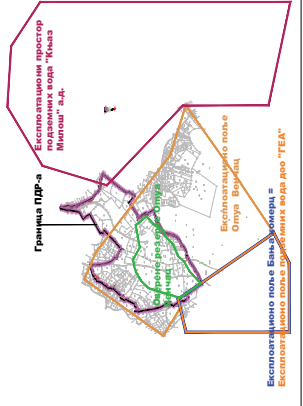


ПЛАН ДЕТАЛНЕ РЕГУЛАЦИЈЕ
ЕКСПЛОАТАЦИЈЕ ЛЕЈШТА "ЗАБРЕЖЕ"

| Бр. | Улица | Метр | Сектор | Парцела | Улица | Метр |
|-----|------------|------------|--------|------------|------------|------|
| 1 | 7467482.36 | 4923043.08 | 31 | 7462520.38 | 4923063.35 | 61 |
| 2 | 7467488.47 | 4923043.98 | 32 | 7462502.13 | 4923060.13 | 62 |
| 3 | 7467494.58 | 4923050.09 | 33 | 7462484.88 | 4923057.21 | 63 |
| 4 | 7467500.69 | 4923056.20 | 34 | 7462467.63 | 4923054.33 | 64 |
| 5 | 7467506.80 | 4923062.31 | 35 | 7462450.38 | 4923051.45 | 65 |
| 6 | 7467512.91 | 4923068.42 | 36 | 7462433.13 | 4923048.57 | 66 |
| 7 | 7467519.02 | 4923074.53 | 37 | 7462415.88 | 4923045.69 | 67 |
| 8 | 7467525.13 | 4923080.64 | 38 | 7462398.63 | 4923042.81 | 68 |
| 9 | 7467531.24 | 4923086.75 | 39 | 7462381.38 | 4923039.93 | 69 |
| 10 | 7467537.35 | 4923092.86 | 40 | 7462364.13 | 4923037.05 | 70 |
| 11 | 7467543.46 | 4923100.00 | 41 | 7462346.88 | 4923034.17 | 71 |
| 12 | 7467549.57 | 4923106.11 | 42 | 7462329.63 | 4923031.29 | 72 |
| 13 | 7467555.68 | 4923112.22 | 43 | 7462312.38 | 4923028.41 | 73 |
| 14 | 7467561.79 | 4923118.33 | 44 | 7462295.13 | 4923025.53 | 74 |
| 15 | 7467567.90 | 4923124.44 | 45 | 7462277.88 | 4923022.65 | 75 |
| 16 | 7467574.01 | 4923130.55 | 46 | 7462260.63 | 4923019.77 | 76 |
| 17 | 7467580.12 | 4923136.66 | 47 | 7462243.38 | 4923016.89 | 77 |
| 18 | 7467586.23 | 4923142.77 | 48 | 7462226.13 | 4923014.01 | 78 |
| 19 | 7467592.34 | 4923148.88 | 49 | 7462208.88 | 4923011.13 | 79 |
| 20 | 7467598.45 | 4923154.99 | 50 | 7462191.63 | 4923008.25 | 80 |
| 21 | 7467604.56 | 4923161.10 | 51 | 7462174.38 | 4923005.37 | 81 |
| 22 | 7467610.67 | 4923167.21 | 52 | 7462157.13 | 4923002.49 | 82 |
| 23 | 7467616.78 | 4923173.32 | 53 | 7462139.88 | 4922999.61 | 83 |
| 24 | 7467622.89 | 4923179.43 | 54 | 7462122.63 | 4922996.73 | 84 |
| 25 | 7467628.90 | 4923185.54 | 55 | 7462105.38 | 4922993.85 | 85 |
| 26 | 7467635.01 | 4923191.65 | 56 | 7462088.13 | 4922990.97 | 86 |
| 27 | 7467641.12 | 4923197.76 | 57 | 7462070.88 | 4922988.09 | 87 |
| 28 | 7467647.23 | 4923203.87 | 58 | 7462053.63 | 4922985.21 | 88 |
| 29 | 7467653.34 | 4923209.98 | 59 | 7462036.38 | 4922982.33 | 89 |
| 30 | 7467659.45 | 4923216.09 | 60 | 7462019.13 | 4922979.45 | 90 |

ЛЕГЕНДА

- Граница Плана детаљне регулације
- Граница катастарске општине
- Граница катастарске парцеле
- Ситуацијоне стазе
- Граница теча



**ПЛАН ДЕТАЛНЕ РЕГУЛАЦИЈЕ
ЕКСПЛОАТАЦИЈЕ ЛЕЈШТА "ЗАБРЕЖЕ"**

НАЗИВ ЛИСТА: БРОЈ ЛИСТА: **1-**

**КАТАСТАРСКО-ТОПОГРАФСКИ ПЛАН
СА ГРАНИЦОМ ПЛАНА**

РАЗМЕР: 1:2 500
ПРОЈЕКТОРА: ДИДИЋ
Другама Стојановић, дипл. инж.

ДАТУМ: 2023. г.
ПРОЈЕКТОРА: Милош Милошевић, дипл. инж.

НАРУЧИЛАЦ: "ОМУА ВЕНЧАЛ", д.о.о.
ОБРАЂИВАЦ: "ИНВОПЛАН", Д.О.О. АРАНЂЕЛОВАЦ



На основу члана 33. и 36. Закона о јавном дугу ("Службени гласник РС", број 61/05, 107/09, 78/11, 68/15, 95/18, 91/19 и 149/20) и члана 33. став 1. тачка 16. Статута општине Аранђеловац („Службени гласник општине Аранђеловац", број 2/19),

Скупштина општине Аранђеловац, по прибављеној сагласности Министарства финансија број 011-00-00020/2023-03 од 20.01.2023. године, на седници одржаној дана 03.03.2023. године, донела је

ОДЛУКУ

О ЗАДУЖИВАЊУ ЗА ФИНАНСИРАЊЕ КАПИТАЛНИХ ИНВЕСТИЦИОНИХ РАСХОДА

Члан 1.

Овом одлуком одобрава се задуживање општине Аранђеловац у износу од 184.000.000,00 динара (словима: стоосамдесетчетиримилиона динара) за финансирање капиталних инвестиционих расхода и то:

1. Изградња и реконструкција цевовода сиروه воде од водозавата на реци Качер до акумулације Гараши, у износу од 154.000.000,00 динара (словима: стопедесетчетиримилиона динара),

2. Изградња објекта за потребе деце са сметњама у развоју, у износу од 30.000.000,00 динара (словима: тридесетмилиона динара),

Члан 2.

Задуживање општине Аранђеловац извршиће се у складу са Законом о јавном дугу, с тим да грејс период не може бити краћи од две године, период отплате до десет година и каматна стопа која ће бити уговорена са економски најповољнијом понудом пословне банке, након спроведеног поступка јавне набавке.

Члан 3.

Уговор о кредиту са пословном банком биће закључен у складу са прописима који регулишу јавне набавке.

Члан 4.

Овлашћује се председник општине Аранђеловац, да у име општине Аранђеловац, потпише уговор о кредиту.

Члан 5.

За реализацију ове одлуке задужује се Одељење за инвестиције и јавне набавке.

Члан 6.

Ова одлука ступа на снагу осмог дана од дана објављивања у „Службеном гласнику општине Аранђеловац“.

СКУПШТИНА ОПШТИНЕ АРАНЂЕЛОВАЦ
Број: 06-162/2023-01-2 од 03.03.2023. године

ПРЕДСЕДНИК СКУПШТИНЕ
Никола Обрадовић, с.р.

На основу члана 32. став 1. тачка 9) Закона о локалној самоуправи („Службени гласник РС“, бр. 129/2007, 83/2014 - други закон, 101/2016 - други закон, 47/2018 и 111/2021 - други закон) и члана 33. став 1. тач. 6) и 10) Статута општине Аранђеловац, ("Службени гласник општине Аранђеловац, бр. 2/19),

Скупштина општине Аранђеловац, на седници одржаној 03.03.2023. године, донела је

О Д Л У К У

О ДАВАЊУ САГЛАСНОСТИ НА СТАТУТ НАРОДНЕ БИБЛИОТЕКЕ „СВЕТИ САВА“ АРАНЂЕЛОВАЦ

1. Скупштина општине Аранђеловац даје сагласност на Статут Народне библиотеке „Свети Сава“ Аранђеловац, у тексту усвојеном



Одлуком Управног одбора бр. 01-54/2023 од 26.01.2023. године.

2. Ова Одлука ступа на снагу осмог дана од дана објављивања у „Службеном гласнику општине Аранђеловац“.

СКУПШТИНА ОПШТИНЕ АРАНЂЕЛОВАЦ
Бр. 06-163/2023-01-2 од 03.03.2023.године

ПРЕДСЕДНИК СКУПШТИНЕ
Никола Обрадовић, с.р.

На основу члана 33. став 1. тачка 6. Статута општине Аранђеловац („Службени гласник општине Аранђеловац”, бр.2/19),

Скупштина општине Аранђеловац на седници одржаној 03.03.2023 .године, донела је

О Д Л У К У

О ДАВАЊУ САГЛАСНОСТИ НА ПЛАН РАДА СА ФИНАНСИЈСКИМ ПЛАНОМ НАРОДНЕ БИБЛИОТЕКЕ „СВЕТИ САВА“ У АРАНЂЕЛОВЦУ ЗА 2023 .ГОДИНУ

1. Скупштина општине Аранђеловац даје сагласност на План рада са финансијским планом Народне библиотеке „Свети Сава“ у Аранђеловцу за 2023. годину, у тексту усвојен Одлукама Управног одбора бр.01-489/2022 од 28.12.2022. и 01-51/2023 од 26.01.2023.године.

2. Ова Одлука ступа на снагу даном доношења, а објавиће се у „Службеном гласнику општине Аранђеловац“.

СКУПШТИНА ОПШТИНЕ АРАНЂЕЛОВАЦ
Број: 06-164/2023-01-2 од 03.03.2023 .г.

ПРЕДСЕДНИК СКУПШТИНЕ
Никола Обрадовић, с.р.

На основу члана 33. став 1. тачка 6. Статута општине Аранђеловац („Службени гласник општине Аранђеловац”, бр.2/19),

Скупштина општине Аранђеловац на седници одржаној 03.03.2023 .године, донела је

О Д Л У К У

О ДАВАЊУ САГЛАСНОСТИ НА ПЛАН РАДА СА ФИНАНСИЈСКИМ ПЛАНОМ ЦЕНТРА ЗА СОЦИЈАЛНИ РАД „САВА ИЛИЋ“ АРАНЂЕЛОВАЦ ЗА ОПШТИНУ АРАНЂЕЛОВАЦ ЗА 2023. ГОДИНУ

1. Скупштина општине Аранђеловац даје сагласност на План рада са финансијским планом Центра за социјални рад „Сава Илић“ Аранђеловац за општину Аранђеловац за 2023. годину, у тексту усвојен Одлукама Управног одбора бр. 01-112-342/2023 и 01-112-348/2023 од 02.02.2023. године.

2. Ова Одлука ступа на снагу даном доношења, а објавиће се у „Службеном гласнику општине Аранђеловац“.

СКУПШТИНА ОПШТИНЕ АРАНЂЕЛОВАЦ
Број: 06-165/2023-01-2 од 03.03.2023 .г.

ПРЕДСЕДНИК СКУПШТИНЕ
Никола Обрадовић, с.р.



На основу члана 33. став 1. тачка 6. Статута општине Аранђеловац („Службени гласник општине Аранђеловац”, бр.2/19),

Скупштина општине Аранђеловац на седници одржаној 03.03.2023.године, донела је

О Д Л У К У

О ДАВАЊУ САГЛАСНОСТИ НА ПЛАН РАДА СА ФИНАНСИЈСКИМ ПЛАНОМ ТУРИСТИЧКЕ ОРГАНИЗАЦИЈЕ ОПШТИНЕ АРАНЂЕЛОВАЦ ЗА 2023 .ГОДИНУ

1. Скупштина општине Аранђеловац даје сагласност на План рада са финансијским планом Туристичке организације општине Аранђеловац за 2023. годину, у тексту усвојен Одлукама Управног одбора бр. 06/23 и 07/23 од 06.01.2023.године.

2. Ова Одлука ступа на снагу даном доношења, а објавиће се у „Службеном гласнику општине Аранђеловац”.

СКУПШТИНА ОПШТИНЕ АРАНЂЕЛОВАЦ
Број: 06-166/2023-01-2 од 03.03.2023.г.

ПРЕДСЕДНИК СКУПШТИНЕ
Никола Обрадовић, с.р.

На основу члана 33. став 1. тачка 6. Статута општине Аранђеловац („Службени гласник општине Аранђеловац”, бр.2/19),

Скупштина општине Аранђеловац на седници одржаној 03.03.2023 .године, донела је

О Д Л У К У

О ДАВАЊУ САГЛАСНОСТИ НА ПЛАН И ПРОГРАМ РАДА СА ФИНАНСИЈСКИМ ПЛАНОМ НАРОДНОГ МУЗЕЈА У АРАНЂЕЛОВЦУ ЗА 2023 .ГОДИНУ

1. Скупштина општине Аранђеловац даје сагласност на План и програм рада Народног музеја, са финансијским планом за 2023.годину, у тексту усвојен Одлуком Управног одбора бр. 01-143/23 од 30.01.2023.године.

2. Ова Одлука ступа на снагу даном доношења, а објавиће се у „Службеном гласнику општине Аранђеловац”.

СКУПШТИНА ОПШТИНЕ АРАНЂЕЛОВАЦ
Број: 06-167/2023-01-2 од 03.03.2023 .г.

ПРЕДСЕДНИК СКУПШТИНЕ
Никола Обрадовић, с.р.



На основу члана 33. став 1. тачка 6. Статута општине Аранђеловац („Службени гласник општине Аранђеловац”, бр.2/19),

Скупштина општине Аранђеловац на седници одржаној 03.03.2023 .године, донела је

О Д Л У К У

О ДАВАЊУ САГЛАСНОСТИ НА ПЛАН РАДА СА ФИНАНСИЈСКИМ ПЛАНОМ АГЕНЦИЈЕ ЗА ИМОВИНУ ОПШТИНЕ АРАНЂЕЛОВАЦ ЗА 2023 .ГОДИНУ

1. Скупштина општине Аранђеловац даје сагласност на План рада са финансијским планом Агенције за имовину општине Аранђеловац за 2023. годину, у тексту усвојен Одлуком Управног одбора бр. 11/2 од 25.01.2023. године.

2. Ова Одлука ступа на снагу даном доношења, а објавиће се у „Службеном гласнику општине Аранђеловац”.

СКУПШТИНА ОПШТИНЕ АРАНЂЕЛОВАЦ
Број: 06-168/2023-01-2 од 03.03.2023 .г.

ПРЕДСЕДНИК СКУПШТИНЕ
Никола Обрадовић, с.р.

На основу члана 33. став 1. тачка 6. Статута општине Аранђеловац („Службени гласник општине Аранђеловац”, бр.2/19),

Скупштина општине Аранђеловац на седници одржаној 03.03.2023 .године, донела је

О Д Л У К У

О ДАВАЊУ САГЛАСНОСТИ НА ПЛАН РАДА СА ФИНАНСИЈСКИМ ПЛАНОМ СМОТРЕ УМЕТНОСТИ „МЕРМЕР И ЗВУЦИ“ АРАНЂЕЛОВАЦ ЗА 2023 .ГОДИНУ

1. Скупштина општине Аранђеловац даје сагласност на План рада са финансијским планом Смотре уметности „Мермер и звуци“ Аранђеловац за 2023. годину, усвојен Одлукама Управног одбора бр.269/01 од 26.08.2022. и 11-01/01 од 17.01.2023.године.

2. Ова Одлука ступа на снагу даном доношења, а објавиће се у „Службеном гласнику општине Аранђеловац”.

СКУПШТИНА ОПШТИНЕ АРАНЂЕЛОВАЦ
Број: 06-169/2023-01-2 од 03.03.2023 .г.

ПРЕДСЕДНИК СКУПШТИНЕ
Никола Обрадовић, с.р.



На основу члана 33. став 1. тачка 6. Статута општине Аранђеловац („Службени гласник општине Аранђеловац”, бр.2/19),

Скупштина општине Аранђеловац на седници одржаној 03.03.2023 .године, донела је

О Д Л У К У

О ДАВАЊУ САГЛАСНОСТИ НА ПЛАН РАДА СА ФИНАНСИЈСКИМ ПЛАНОМ ЦЕНТРА ЗА КУЛТУРУ АРАНЂЕЛОВАЦ ЗА 2023 .ГОДИНУ

1. Скупштина општине Аранђеловац даје сагласност на План рада са финансијским планом Центра за културу Аранђеловац за 2023. годину, у тексту усвојен Одлукама Управног одбора Центра за културу бр.708-2/2022 од 31.08.2022.године и 1175-2/2022 од 16.12.2022. године.

2. Ова Одлука ступа на снагу даном доношења, а објавиће се у „Службеном гласнику општине Аранђеловац”.

СКУПШТИНА ОПШТИНЕ АРАНЂЕЛОВАЦ
Број: 06-170/2023-01-2 од 03.03.2023 .г.

ПРЕДСЕДНИК СКУПШТИНЕ
Никола Обрадовић, с.р.

На основу члана 33. став 1. тачка 6. Статута општине Аранђеловац („Службени гласник општине Аранђеловац”, бр.2/19),

Скупштина општине Аранђеловац на седници одржаној 03.03.2023 .године, донела је

О Д Л У К У

О ДАВАЊУ САГЛАСНОСТИ НА ПЛАН РАДА СА ФИНАНСИЈСКИМ ПЛАНОМ СРЦ ШУМАДИЈА АРАНЂЕЛОВАЦ ЗА 2023 .ГОДИНУ

1. Скупштина општине Аранђеловац даје сагласност на План рада са финансијским планом СРЦ „Шумадија“ Аранђеловац за 2023. годину, у тексту усвојен Одлуком Управног одбора бр. 06-56/3 од 03.02.2023. године.

2. Ова Одлука ступа на снагу даном доношења, а објавиће се у „Службеном гласнику општине Аранђеловац”.

СКУПШТИНА ОПШТИНЕ АРАНЂЕЛОВАЦ
Број: 06-171/2023-01-2 од 03.03.2023 .г.

ПРЕДСЕДНИК СКУПШТИНЕ
Никола Обрадовић, с.р.



На основу члана 33. став 1. тачка 6. Статута општине Аранђеловац („Службени гласник општине Аранђеловац”, бр.2/19),

Скупштина општине Аранђеловац на седници одржаној 03.03.2023 .године, донела је

О Д Л У К У

О ДАВАЊУ САГЛАСНОСТИ НА ПЛАН РАДА СА ФИНАНСИЈСКИМ ПЛАНОМ ЦРВЕНОГ КРСТА АРАНЂЕЛОВАЦ ЗА 2023. ГОДИНУ

1. Скупштина општине Аранђеловац даје сагласност на План рада са Финансијским планом Црвеног крста Аранђеловац за 2023. годину, у тексту усвојен Одлукама Управног одбора бр. 141 и 142 од 24.01.2023.године.

2. Ова Одлука ступа на снагу даном доношења, а објавиће се у „Службеном гласнику општине Аранђеловац”.

СКУПШТИНА ОПШТИНЕ АРАНЂЕЛОВАЦ
Број: 06-172/2023-01-2 од 03.03.2023 .г.

ПРЕДСЕДНИК СКУПШТИНЕ
Никола Обрадовић, с.р.

На основу члана 9 став 2. Одлуке о грађевинском земљишту у јавној својини општине Аранђеловац („Службени гласник општине Аранђеловац“, бр. 8/2019) и члана 33. став 1. тачка 16. Статута општине Аранђеловац („Службени гласник општине Аранђеловац“, бр. 2/2019),

Скупштина општине Аранђеловац на седници одржаној 03.03.2023. године, донела је

Р Е Ш Е Њ Е

О ОТУЂЕЊУ ГРАЂЕВИНСКОГ ЗЕМЉИШТА ИЗ ЈАВНЕ СВОЈИНЕ ОПШТИНЕ АРАНЂЕЛОВАЦ

1. Отуђује се из Јавне својине општине Аранђеловац грађевинско земљиште ближе означено као као кп.бр.1676/14 у пов.од 742м2 КО Аранђеловац, купцу Мића (Најдан) Стојановић са ЈМБГ 1902960733514 из Аранђеловца ул. Јосифа Панчића бр.52/4, као најповољнијем понуђачу из поступка прикупљања писмених понуда, за купопродајну цену у износу од 1.706.100,00 динара.

Купопродајна цена из тачке 1 овог Решења има бити исплаћена у року од 15 дана од дана доношења овог Решења на рачун 840 – 811151843 - 89 – Примања од продаје непокретности у корист нивоа општине уз обавезан позив на број 97 89 003. Уплаћени депозит у износу од 148.400,00 динара урачунава се у купопродајну цену.

2. Отуђује се из Јавне својине општине Аранђеловац грађевинско земљиште ближе означено као као кп.бр.115/6 у пов.од 853м2 КО Врбица, купцу СТР „Паркић“ са МБ 52383617 ПИБ 100901552 из Аранђеловца ул.Књаза Милоша бр.131, овлашћено лице Светлана Бакић ЈМБГ 2612975726846, као најповољнијем понуђачу из поступка прикупљања писмених понуда, за купопродајну цену у износу од 1.245.990,00 динара.

Купопродајна цена из тачке 2 овог Решења има бити исплаћена у року од 15 дана од дана доношења овог Решења на рачун 840 – 811151843 - 89 – Примања од продаје непокретности у корист нивоа општине уз обавезан позив на број 97 89 003. Уплаћени депозит у износу од 89.565,00 динара урачунава се у купопродајну цену.

3. Отуђује се из Јавне својине општине Аранђеловац грађевинско земљиште ближе означено као као кп.бр.115/7 у пов.од 842м2 КО Врбица, купцу Теодора (Славко) Илић Благојевић са ЈМБГ 2009986726815 из Аранђеловца ул. Кнеза Михаила бр.69, као најповољнијем понуђачу из поступка прикупљања писмених понуда, за купопродајну цену у износу од 1.820.000,00 динара.

Купопродајна цена из тачке 3 овог Решења има бити исплаћена у року од 15 дана од дана



доношења овог Решења на рачун 840 – 811151843 - 89 – Примања од продаје непокретности у корист нивоа општине уз обавезан позив на број 97 89 003. Уплаћени депозит у износу од 88.410,00 динара урачунава се у купопродајну цену.

4. Отуђује се из Јавне својине општине Аранђеловац грађевинско земљиште ближе означено као као

– кп.бр.1831 у пов.од 8642м² КО Бања, за купопродајну цену од 3.543.220,00 динара. Уплаћени депозит од 103.704,00 динара урачунава се у купопродајну цену,

– кп.бр.1853 у пов.од 2801м² КО Бања, за купопродајну цену од 1.148.410,00 динара. Уплаћени депозит од 33.612,00 динара урачунава се у купопродајну цену,

– кп.бр.1854/1 у пов.од 5870м² КО Бања, за купопродајну цену од 2.406.700 динара. Уплаћени депозит од 70.440,00 динара урачунава се у купопродајну цену,

– кп.бр.1832 у пов.од 7242м² КО Бања, за купопродајну цену од 2.969.220,00 динара. Уплаћени депозит од 86.904,00 динара урачунава се у купопродајну цену,

купцу Александар (Коста) Чоловић са ЈМБГ 2403975721811 из Бање нема улице бб општина Аранђеловац, као најповољнијем понуђачу из поступка прикупљања писмених понуда.

Купопродајне цене за непокретности из тачке 4 овог Решења имају бити исплаћене у року од 15 дана од дана доношења овог Решења на рачун 840 – 811151843 - 89 – Примања од продаје непокретности у корист нивоа општине уз обавезан позив на број 97 89 003.

5. Уговоре о отуђењу грађевинског земљишта из тачке 1,2,3 и 4. овог Решења из Јавне својине општине Аранђеловац, у име Општине закључује Председник општине са најповољнијим понуђачима у року од 30 дана од дана доношења овог Решења, по претходно прибављеном мишљењу Правобраниоца општине Аранђеловац

6. Ако најповољнији понуђач не приступи закључењу Уговора из тачке 5. овог Решења у прописаном року, губи право на повраћај депозита, а одлука о избору најповољнијег понуђача се ставља ван снаге.

7. Ово Решење ступа на осмог дана од дана објављивања у „Службеном гласнику општине Аранђеловац“.

8. Ово је Решење је коначно и против истог се не може водити управни спор.

Образложење

Општинско веће општине Аранђеловац донело је Одлуку о покретању поступка отуђења грађевинског земљишта из јавне својине општине Аранђеловац бр.06-817/2022-01-3 од 02.12.2022 године, а Комисија за грађевинско земљиште у јавној својини општине Аранђеловац образована решењем СО-е Аранђеловац бр.06-330/2021-01-2 од 17.05.2021 године расписала је Јавни оглас бр.06-835/2022-01-3 од 05.12.2022 године о отуђењу грађевинског земљишта из јавне својине општине Аранђеловац, путем прикупљања писаних понуда. Јавни оглас је објављен у дневном листу «НОВОСТИ» и на званичној интернет презентацији општине Аранђеловац. Рок за подношење понуда је 27.12.2022. године до 12 часова.

Комисија је извршила отварање приспелих понуда по Јавном огласу дана 27.12.2022. године у 13:30 часова и о томе сачинила Записник о отварању понуда бр. 06-835/2022-1-03, на који Записник није било примедби и који је достављен свим присутним понуђачима. Комисија је ценила приспеле благовремене и потпуне понуде на основу критеријума највише понуђене купопродајне цене у складу са условима јавног огласа.

На основу спроведеног поступка Комисија је поднела Општинском већу допис бр. 06-835/2022-01-3 од 05.01.2023 године, са копијом Записника са отварања понуда и предлогом Решења о отуђењу грађевинског земљишта из јавне својине општине Аранђеловац најповољнијим понуђачима. Осталим понуђачима, чије понуде нису одређене као најповољније, враћени су положени депозити за озбиљност понуде.

Чланом 9 став 2 Одлуке о грађевинском земљишту у јавној својини општине Аранђеловац („Службени гласник општине Аранђеловац“, бр. 8/2019), прописано је да Скупштина општине доноси Решење о отуђењу и прибављању грађевинског земљишта, по спроведеном поступку прописаном законом, подзаконским актима и овом одлуком.

На основу овлашћења из члана 33. став 1. тачка 16. Статута општине Аранђеловац („Службени гласник општине Аранђеловац“,



бр. 2/2019), којим је прописано да Скупштина општине одлучује о прибављању и отуђењу непокретности за потребе Општине, доноси се ово Решење.

СКУПШТИНА ОПШТИНЕ АРАНЂЕЛОВАЦ
Број: 06-173/2023-01-2 од 03.03.2023.г.

ПРЕДСЕДНИК СКУПШТИНЕ
Никола Обрадовић, с.р.

На основу члана 59. став 7. Закона о јавним предузећима ("Службени гласник Републике Србије", бр. 15/16 и 88/19) и члана 33. Статута општине Аранђеловац ("Службени гласник општине Аранђеловац", бр.2/19),

Скупштина општине Аранђеловац, на седници одржаној 03.03.2023. године донела

О Д Л У К У

О ДАВАЊУ САГЛАСНОСТИ НА ИЗМЕНЕ ПРОГРАМА ПОСЛОВАЊА ЈКП „БУКУЉА” АРАНЂЕЛОВАЦ ЗА 2023. ГОДИНУ

Скупштина општине Аранђеловац даје сагласност на Измене Програма пословања ЈКП „Букуља” Аранђеловац за 2023. годину, у тексту усвојеном Одлуком Надзорног одбора бр.03-1292/3 од 23.02.2023. године

Ова Одлука ступа на снагу даном доношења, а објавиће се у "Службеном гласнику општине Аранђеловац".

СКУПШТИНА ОПШТИНЕ АРАНЂЕЛОВАЦ
Број: 06-174/2023-01-2 од 03.03.2023. год.

ПРЕДСЕДНИК СКУПШТИНЕ
Никола Обрадовић, с.р.

На основу члана 33. став 1. тачка 6. у вези са чланом 32. Статута општине Аранђеловац („Службени гласник општине Аранђеловац“, бр. 2/19),

Скупштина општине Аранђеловац, на седници одржаној 03.03.2023. године, донела је

ОДЛУКУ

О ИЗМЕНИ ОДЛУКЕ О НАКНАДАМА ОДБОРНИЦИМА И ЧЛАНОВИМА ОРГАНА И РАДНИХ ТЕЛА СКУПШТИНЕ ОПШТИНЕ АРАНЂЕЛОВАЦ

Члан 1.

У Одлуци о накнадама одборницима и члановима органа и радних тела Скупштине општине Аранђеловац („Службени гласник општине Аранђеловац“, бр.98/18), у члану 1., бројеви и речи: „10.000,00 динара“, замењују се бројевима и речима: „20.000,00 динара“.

Члан 2.

Ова Одлука ступа на снагу осмог дана од дана објављивања у „Службеном гласнику општине Аранђеловац“.

СКУПШТИНА ОПШТИНЕ АРАНЂЕЛОВАЦ
Бр.06-175/2023-01-2 од 03.03.2023.год.

ПРЕДСЕДНИК СКУПШТИНЕ
Никола Обрадовић, с.р.



На основу члана 36. став 2. Пословника Скупштине општине Аранђеловац („Службени гласник општине Аранђеловац“, бр. 5/2019),

Скупштина општине Аранђеловац, на седници одржаној дана 03.03.2023. године, донела је

РЕШЕЊЕ

О ОБРАЗОВАЊУ КОМИСИЈЕ ЗА КООРДИНАЦИЈУ ПОЛИТИЧКИХ АКТИВНОСТИ СКУПШТИНЕ ОПШТИНЕ АРАНЂЕЛОВАЦ

1. Образује се Комисија за координацију политичких активности Скупштине општине Аранђеловац (у даљем тексту: Комисија) и у исту се именују представници изборних листа које су освојиле одборничке мандата у Скупштини општине Аранђеловац на изборима одржаним 03. априла 2022. године, и то:

– Душан Матић, изборна листа „Александар Вучић-Заједно можемо све“

– Тамара Вуковић, изборна листа „Ивица Дачић-Премијер Србије“

– Жељко Чорлија, изборна листа „Милица Ђурђевић Стаменковски-Српска странка Заветници“

– Катарина Љубовић, изборна листа „Коалиција са народом-Српски покрет Двери-Здрава Србија-Да победи Аранђеловац-Милан Швабић“

– Селена Стојановић, изборна листа „Уједињени Аранђеловац-Демократска странка-Народна странка-Странка слободе и правде“

– Драгица Павловић, изборна листа „Покрет обнове Краљевине Србије (ПОКС)-Радиша Павловић“

– Катарина Швабић, Група грађана „Прави пут“

2. Задатак Комисије је да прати активности Скупштине општине Аранђеловац; да се стара о дистрибуцији скупштинског материјала, да помаже одборницима у припремама за седнице Скупштине општине и њених радних тела, да пружа подршку одборницима у припреми предлога аката и амандмана из надлежности Скупштине општине Аранђеловац, да пружа и другу подршку одборницима и секретару Скупштине општине Аранђеловац.

3. Комисија за свој рад одговара Скупштини општине Аранђеловац, председнику Скупштине општине и секретару Скупштине општине Аранђеловац.

4. Комисија има право на месечну новчану накнаду за свој рад у висини важећег износа минималне зараде без пореза и доприноса прописаног одлуком Владе РС према броју могућих часова рада у месецу.

Новчана накнада из става 1. ове тачке плаћа се сваког 10-ог у месецу за претходни месец и то почев од 01.03.2023. године.

5. Комисија се именује на мандатни период до истека мандата текућег сазива Скупштине општине Аранђеловац.

6. Ово Решење ступа на снагу осмог дана од дана објављивања у „Службеном гласнику општине Аранђеловац“.

СКУПШТИНА ОПШТИНЕ АРАНЂЕЛОВАЦ
Бр. 06-176/2023-01-2 од 03.03.2023. године

ПРЕДСЕДНИК СКУПШТИНЕ
Никола Обрадовић, с.р.

На основу члана 38. Закона о удружењима („Службени гласник РС“, бр. 51/2009, 99/2011 - др. закони, 44/2018 - др. закон) и члана 10. Правилника о начину и поступку остваривања права на доделу средстава из буџета општине Аранђеловац за програме и пројекте удружења грађана односно невладиних организација ("Службени гласник општине Аранђеловац", бр.83/16) и члана 7. Одлуке о Општинском већу општине Аранђеловац („Службени гласник општине Аранђеловац“, бр. 9/08 и 5/19),

Општинско веће општине Аранђеловац на предлог Комисије за процену и избор удружења грађана којима се додељују средства из буџета општине Аранђеловац за финансирање програма односно пројеката, бр. 06-892-1/22-01-1 од дана 16.12.2022. године, на седници одржаној 19.12.2022. године, донело је



ОДЛУКУ

О ДРУГОЈ РАСПОДЕЛИ СРЕДСТАВА ЗА СПРОВОЂЕЊЕ АКТИВНОСТИ
УДРУЖЕЊА ГРАЂАНА У 2022. ГОДИНИ

Члан 1.

Расподељују се средства за спровођење активности удружења грађана у 2022. години, Одлуком о буџету општине Аранђеловац за 2022. годину (Сл. Гласник општине Аранђеловац број 7/21), Позиција 113/0, Програмска активност 1201-0003, Функција 860, Конто 481000, и то:

| Ред. Бр. | Назив удружења | Назив пројекта | Износ тражених средстава | Износ одобених средстава |
|---------------|---|--------------------|--------------------------|--------------------------|
| 1. | Удружење оболелих од мултиплесклерозе Аранђеловац | Живот ван зидова | 500.000,00 | 300.000,00 |
| 2. | Удружење „Данко Поповић“ | Годишње активности | 150.000,00 | 120.000,00 |
| 3. | ДВД Аранђеловац | Куповина опреме | 250.000,00 | 180.000,00 |
| 4. | ДВД Орашац | Куповина опреме | 250.000,00 | 90.000,00 |
| 5. | Наша Будућност | Годишње активности | 100.000,00 | 70.000,00 |
| УКУПНО | | | | 760.000,00 |

Члан 2.

Удружења која нису одговарајућом документацијом оправдала коришћење буџетских средстава за 2021. годину, су дужни да пре закључења уговора о коришћењу буџетских средстава за 2022. годину поднесу одговарајућу документацију (по примедбама комисије) из које се може утврдити на шта су потрошили буџетска средства у 2021. години.

Члан 3.

Корисници који нису утрошили буџетска средства за 2021. годину, дужни су да неутрошена буџетска средства врате у буџет општине Аранђеловац.

Члан 4.

Пренос средстава корисницима за одобрене пројекте ће се вршити према динамици испостављене документације за наплату.

Члан 5.

Овлашћује се председник општине Аранђеловац, да у име Општине Аранђеловац са корисницима одобрених буџетских средстава пројеката за удружења грађана потпише уговоре о коришћењу буџетских средстава, за реализацију предвиђених програмских пројеката у 2022. години.

**Члан 6.**

Задужује се Управа општине Аранђеловац – Одељење за привреду и друштвене делатности и Одељење за финансије и рачуноводство, да контролише наменско трошење буџетских средстава, у складу са овом Одлуком и Правилником о начину, мерилима и критеријумима за избор пројеката удружења грађана односно невладиних организација који се финансирају и суфинансирају из буџета општине Аранђеловац.

Члан 7.

Задужује се Одељење за финансије и рачуноводство општине Аранђеловац, да реализује ову одлуку у складу са Правилником о финансирању (суфинансирању) одобрених пројеката за удружења грађана, динамиком испостављене документације за наплату.

Члан 8.

Ова Одлука ступа на снагу даном доношења, а објавиће се на сајту општине Аранђеловац и у „Службеном гласнику општине Аранђеловац“.

ОПШТИНСКО ВЕЋЕ
ОПШТИНЕ АРАНЂЕЛОВАЦ
Бр. 06- 908/2022-01-3 од 19.12.2022. године

ПРЕДСЕДНИК ВЕЋА
Бојан Радовић, с.р.

На основу члана 11. Закона о финансијској подршци породици са децом („Службени гласник РС“, бр. 113/2017, 50/2018, 46/2021 - Одлука УС РС, 51/2021 - Одлука УС РС, 53/2021 - Одлука УС РС, 66/2021 и 130/2021) и члана 7. Одлуке о Општинском већу општине Аранђеловац („Службени гласник општине Аранђеловац“, бр. 9/2008 и 5/2019),

Општинско веће општине Аранђеловац на седници одржаној 27.12.2022. године донело је

О Д Л У К У

**О ДОДЕЛИ НОВЧАНЕ ЧЕСТИТКЕ
ЗА ПРВОРОЂЕНУ БЕБУ
У 2023. ГОДИНИ**

1. ОДОБРАВА СЕ исплата новчаног износа у висини од 150.000,00 динара на име новчане честитке за прворођену бебу на територији општине Аранђеловац у 2023. години.

Прворођеном бебом из става 1. ове тачке сматра се беба за коју Здравствени центар Аранђеловац достави извештај да је прва рођена у 2023.-ој години.

2. Право на новчану честитку из тачке 1. ове Одлуке остварује породиља-мајка прворођене бебе у 2023. години са пребивалиштем на територији општине Аранђеловац.

Решење о додели права на основу прописане документације у складу са овом Одлуком, доноси Општинска управа-Одељење за привреду и друштвене делатности.

3. За реализацију ове Одлуке задужује се Општинска управа-Одељење за финансије и рачуноводство.

4. Ова Одлука ступа на снагу даном доношења а објавиће се у „Службеном гласнику општине Аранђеловац“.

ОПШТИНСКО ВЕЋЕ
ОПШТИНЕ АРАНЂЕЛОВАЦ
Бр. 06-930/2022-01-3 од 27.12.2022. године

ПРЕДСЕДНИК ВЕЋА
Бојан Радовић, с.р.



На основу члана 20. Закона о локалној самоуправи ("Службени гласник РС", бр. 129/2007, 83/2014 - други закон, 101/2016 - други закон и 47/2018), члана 61. став 3. Закона о јавним предузећима ("Службени гласник РС", бр. 15/16) и члана 7. Одлуке о Општинском већу општине Аранђеловац ("Службени гласник општине Аранђеловац", бр. 9/08 и 5/19)

Општинско веће општине Аранђеловац, разматрајући Програм коришћења субвенција ЈКП "Зеленило Аранђеловац" бр. 2483 од 19.12.2022. године, на седници одржаној 27.12.2022. године, донело је

О Д Л У К У

О ДАВАЊУ САГЛАСНОСТИ НА ПРОГРАМ КОРИШЋЕЊА СУБВЕНЦИЈА ЈКП "ЗЕЛЕНИЛО АРАНЂЕЛОВАЦ" ЗА 2023.ГОДИНУ

I. Даје се сагласност на Програм коришћења субвенција Јавног комуналног предузећа "Зеленило Аранђеловац", за 2023. годину за средства опредељена Одлуком о буџету општине Аранђеловац за 2023. годину ("Службени гласник општине Аранђеловац", бр.11/22), у укупном износу од 15.000.000,00 динара, и то:

1. Текуће субвенције.....15.000.000,00 дин.

II. Планирана средства у износу од 15.000.000,00 динара – текуће субвенције биће распоређене по следећим позицијама :

1. Исплата зарада и накнада ангажованих радника8.000.000,00 дин.

2. Набавка електро материјала за расвету.....5.000.000,00 дин.

3. Остали материјални трошкови1.500.000,00 дин.

4. Набавка опреме и ситног инвентара.....500.000,00 дин.

III. Пренос средстава ће се вршити сразмерно оствареним приходима и примањима буџета општине Аранђеловац и Извештаја Надзорног одбора о наменском трошењу средстава са пратећом финансијском документацијом.

IV. За реализацију и праћење Програма коришћења субвенција из тачке I. ове Одлуке задужује се Управа општине Аранђеловац – Одељење за инвестиције и јавне набавке и Одељење за финансије и рачуноводство.

V. Саставни део ове Одлуке је Програм коришћења субвенције ЈКП "Зеленило Аранђеловац", бр. 2483 од 19.12.2022 године.

VI. Ова Одлука ступа на снагу даном доношења, а објавиће се у "Службеном гласнику општине Аранђеловац".

ОПШТИНСКО ВЕЋЕ
ОПШТИНЕ АРАНЂЕЛОВАЦ
Бр. 06-931/2022-01-3 од 27.12.2022.године

ПРЕДСЕДНИК ВЕЋА
Бојан Радовић, с.р.

На основу члана 7. Одлуке о Општинском већу општине Аранђеловац („Службени гласник општине Аранђеловац“, бр. 9/2008 и 5/2019),

Општинско веће општине Аранђеловац, на седници одржаној 27.12.2022. године, разматрајући захтев ЈКП „Зеленило Аранђеловац“ бр. 2214 од 10.11.2022. године, донело је

О Д Л У К У

1. Овом Одлуком одређује се временски период рада јавног осветљења на територији сеоског подручја општине Аранђеловац у циљу спровођења политике Владе Републике Србије у домену уштеде електричне енергије и рационализације трошкова јавног осветљења.

2. ОДРЕЂУЈЕ СЕ скраћење периода рада јавног осветљења на територији сеоског подручја општине Аранђеловац (са изузетком регионалних и магистралних саобраћајних пра-



ваца) и то тако што исто неће радити у временском интервалу 23:00 – 05:00 часова.

3. Задужује се ЈКП „Зеленило Аранђеловац“ да организује рад јавне расвете у складу са овом Одлуком.

4. Ступањем на снагу ове Одлуке престаје да важи Одлука бр. 06-795/2022-01-3 од 23.11.2022. године.

5. Ова Одлука ступа на снагу даном доношења а објавиће се у „Службеном гласнику општине Аранђеловац“.

6. Одлуку доставити ЈКП „Зеленило Аранђеловац“.

ОПШТИНСКО ВЕЋЕ
ОПШТИНЕ АРАНЂЕЛОВАЦ
Бр. 06-932/2022-01-3 од 27.12.2022. године

ПРЕДСЕДНИК ВЕЋА
Бојан Радовић, с.р.

На основу члана 28. став 2. Закона о комуналним делатностима (“Службени гласник РС“, бр. 88/11,104/16 и 95/18) и члана 7. Одлуке о Општинском већу општине Аранђеловац (“Службени гласник општине Аранђеловац“, бр. 9/08 и 5/1 9),

Општинско веће општине Аранђеловац, на седници одржаној 27.12.2022. године, донело је

ЗАКЉУЧАК

О ДАВАЊУ САГЛАСНОСТИ НА ЦЕНОВНИК КОМУНАЛНИХ УСЛУГА ЈКП „БУКУЉА” АРАНЂЕЛОВАЦ

1. Општинско веће даје сагласност на Ценовник комуналних услуга ЈКП "Букуља" Аранђеловац, који је донео Надзорни одбор

ЈКП "Букуља" својом Одлуком бр. 03-9069/4 од 05.12.2022.године.

2. Нове цене комуналних услуга у складу са Ценовником из тачке 1. овог Закључка, примењиваће се почев од 01.01.2023. године.

3. Одлука и Ценовник комуналних услуга бр. 03-9137/2 од 05.12.2022.године се налазе у прилогу овог Закључка.

4. Овај Закључак ступа на снагу даном доношења, а објавиће се у „службеном гласнику општине Аранђеловац“ и на званичној интернет презентацији општине Аранђеловац.

5. Закључак доставити ЈКП „Букуља“ Аранђеловац.

ОПШТИНСКО ВЕЋЕ
ОПШТИНЕ АРАНЂЕЛОВАЦ
Бр. 06-934/2022-01-3 од 27.12.2022. године

ПРЕДСЕДНИК ВЕЋА
Бојан Радовић, с.р.

На основу члана 28. став 2. Закона о комуналним делатностима (“Службени гласник РС“, бр. 88/11,104/16 и 95/18) и члана 7. Одлуке о Општинском већу општине Аранђеловац (“Службени гласник општине Аранђеловац“, бр. 9/08 и 5/1 9),

Општинско веће општине Аранђеловац, на седници одржаној 27.12.2022. године, донело је

ЗАКЉУЧАК

О ДАВАЊУ САГЛАСНОСТИ НА ЦЕНОВНИК УСЛУГА КОРИШЋЕЊА ЈАВНИХ ПАРКИРАЛИШТА ЈКП „ЗЕЛЕНИЛО“ АРАНЂЕЛОВАЦ

1. Општинско веће даје сагласност на Ценовник комуналних услуга коришћења јавних



паркиралишта ЈКП "Зеленило" Аранђеловац, који је донео Надзорни одбор ЈКП "Зеленило" Аранђеловац својом Одлуком бр. 2033 од 31.10.2022.године.

2. Нове цене комуналних услуга коришћења јавних паркиралишта у складу са Ценовником из тачке 1. овог Закључка, примењиваће се почев од 01.02.2023. године.

3. Одлука и Ценовник комуналних услуга коришћења јавних паркиралишта из тачке 1. овог Закључка се налазе у прилогу овог Закључка и чине његов саставни део.

4. Овај Закључак ступа на снагу даном доношења, а објавиће се у „службеном гласнику општине Аранђеловац“ и на званичној интернет презентацији општине Аранђеловац.

5. Закључак доставити ЈКП „Зеленило“ Аранђеловац.

ОПШТИНСКО ВЕЋЕ
ОПШТИНЕ АРАНЂЕЛОВАЦ
Бр. 06-935/2022-01-з од 27.12.2022. године

ПРЕДСЕДНИК ВЕЋА
Бојан Радовић, с.р.

На основу члана 137. Закона о спорту („Службени гласник РС“ 10/2016) члана 27-31. Правилника о одобравању и финансирању програма у области спорта којима се задовољавају потребе и интереси грађана у општини Аранђеловац („Службени гласник општине Аранђеловац“ број 93/2018 и 1/21) и члана 7. Одлуке о Општинском већу општине Аранђеловац („Службени гласник општине Аранђеловац“ број 9/08 и 5/19),

Општинско веће општине Аранђеловац на предлог Стручне комисије за оцењивање годишњих и посебних програма у области спорта на седници одржаној 30.12.2022. године донело је

О Д Л У К У

О ОДОБРЕЊУ ПРОГРАМА У ОБЛАСТИ СПОРТА ЗА 2023. ГОДИНУ (КЛУБОВИ)

Члан 1.

Овом Одлуком врши се одобравање односно одбијање годишњих програма у области спорта за 2023. годину на територији општине Аранђеловац, поднетих од стране организација у области спорта на територији општине Аранђеловац у складу са одредбама члана 117 Закона о спорту („Службени гласник РС“ 10/2016) и члана 15 Правилника о одобравању и финансирању програма у области спорта којима се задовољавају потребе и интереси грађана у општини Аранђеловац („Службени гласник општине Аранђеловац“ број 93/2018 и 1/2021) на предлог Стручне комисије за оцењивање годишњих и посебних програма у области спорта Општинско веће општине Аранђеловац о чему је сачињен записник број 02-06-838/22-0-0 од 06.12.2022.године.

Члан 2.

ОДБИЈАЈУ СЕ годишњи програми у области спорта за 2023. годину за спортска удружења и организације на територији општине Аранђеловац, и то за:

| Редни број: | Назив клуба, савеза, удружења, организације у области спорта или школе: | Образложење |
|-------------|---|---|
| 1. | СУБС „Секутор АР Тим“ Аранђеловац | Клуб је одустао од захтева за одобрење годишњег програма. |

Члан 3.

ОДОБРАВАЈУ СЕ годишњи програми у области спорта за 2023.годину организација у



области спорта на територији општине Аранђеловац-клубови, и то за:

| Ред бр. | Назив организације |
|---------|------------------------------------|
| 1 | ОФК "Аранђеловац 1979" |
| 2 | ФК "Шумадинац" Стојник |
| 3 | ФК "Шамот" |
| 4 | ФК "Тулеш" |
| 5 | ФК "Мисача" |
| 6 | ФК "Копљари" |
| 7 | ФК " Раниловић 1970" |
| 8 | ФК " Б-2000" |
| 9 | ФК " Млади рудар 1954" |
| 10 | ФК " Бања 1957" |
| 11 | ФК " Трешњевица " |
| 12 | ФК " Венчани " |
| 13 | ФК " Брезовац " |
| 14 | ФК " Горски цар " |
| 15 | ФК " Први српски устанак " |
| 16 | ФК " Врбица " |
| 17 | ФК " Партизан 1945 " |
| 18 | ФУ Иванча |
| 19 | КМФ Аранђеловац |
| 20 | КМФ Сеничани |
| 21 | Карате клуб " Електропорцелан" |
| 22 | Карате клуб " Аранђеловац" |
| 23 | Карате клуб " Врабац 1992" |
| 24 | Омладински кошаркашки клуб " Књаз" |
| 25 | Кошаркашки клуб Н. Орлови |
| 26 | Кошаркашки клуб " Старс" |
| 27 | СКУ " Шумадија 2017" |
| 28 | Одбојкашки клуб "Шумадија" |

| | |
|----|--|
| 29 | Одбојкашки клуб "Фортуна плус" |
| 30 | Шаховски клуб " АШК " |
| 31 | Шаховски клуб "Венчанац 2014" |
| 32 | Боди билдинг и фитнес клуб " Биг мен" |
| 33 | Боди билдинг клуб " Форма Плус" |
| 34 | Стрељачки клуб " Аранђеловац" |
| 35 | Боксерски клуб " Шумадија" |
| 36 | Коњички клуб "Аранђеловац" |
| 37 | ТК "Иванчевић" |
| 38 | Ауто мото клуб " Дијамант" |
| 39 | Бициклически клуб "Шумадија Биро план" |
| 40 | Стонотениски клуб "Аранђеловац" |
| 41 | Ауто спортски клуб " SG Racing team" |
| 42 | СРУ Пецарош |

Члан 4.

Ова Одлука је коначна и против исте се може покренути управни спор.

Члан 5.

Ова одлука ступа на снагу даном доношења а објавиће се на сајту општине Аранђеловац и у „Службеном гласнику општине Аранђеловац”

ОПШТИНСКО ВЕЋЕ
ОПШТИНЕ АРАНЂЕЛОВАЦ
Бр. 06-972/22-01-3 од 30.12.2022.год.

ПРЕДСЕДНИК ВЕЋА
Бојан Радовић, с.р.



На основу члана 137. Закона о спорту („Службени гласник РС“, бр. 10/2016), члана 27-31. и члана 50. Правилника о одобравању и финансирању програма у области спорта којима се задовољавају потребе и интереси грађана у општини Аранђеловац („Службени гласник општине Аранђеловац“ број 93/2018 и 1/21) и члана 7. Одлуке о општинском већу општине Аранђеловац („Службени гласник општине Аранђеловац“ број 9/08 и 5/19),

Општинско веће општине Аранђеловац на предлог Стручне комисије за оцењивање годишњих и посебних програма у области спорта на седници одржаној 30.12.2022. године донело је

О Д Л У К У

О ОДОБРЕЊУ ПРОГРАМА У ОБЛАСТИ СПОРТА ЗА 2023. ГОДИНУ (организације у области спорта од посебног значаја за општину Аранђеловац)

Члан 1.

Овом Одлуком врши се одобравање односно одбијање годишњих програма у области спорта за 2023. годину на територији општине Аранђеловац, поднетих од стране организација у области спорта на територији општине Аранђеловац од посебног значаја за општину Аранђеловац у складу са одредбама члана 117 Закона о спорту („Службени гласник РС“ 10/2016) и члана 15 Правилника о одобравању и финансирању програма у области спорта којима се задовољавају потребе и интереси грађана у општини Аранђеловац („Службени гласник општине Аранђеловац“ број 93/2018 и 1/2021) на предлог Стручне комисије за оцењивање годишњих и посебних програма у области спорта Општинско веће општине Аранђеловац о чему је сачињен записник број 02-06-838/22-0-0 од 06.12.2022. године.

Члан 2.

ОДОБРАВАЈУ СЕ годишњи програми у области спорта за 2023. годину организација у области спорта на територији општине Аранђеловац од посебног значаја за општину Аранђеловац и то за:

| | |
|---|----------------------------|
| 1 | ФК“Шумадија“ |
| 2 | ЖРК“Бекамент ББ“ |
| 3 | ОРК“Шамот 65“ |
| 4 | Карате клуб „Књаз“ |
| 5 | Спортски савез Аранђеловац |

Члан 3.

Ова Одлука је коначна и против исте се може покренути управни спор.

Члан 4.

Ова Одлука ступа на снагу даном доношења а објавиће се на сајту општине Аранђеловац и у „Службеном гласнику општине Аранђеловац“

ОПШТИНСКО ВЕЋЕ
ОПШТИНЕ АРАНЂЕЛОВАЦ
Бр. 06-973/22-01-3 од 30.12.2022. год.

ПРЕДСЕДНИК ВЕЋА
Бојан Радовић, с.р.



На основу члана 137. Закона о спорту („Службени гласник РС“, бр. 10/2016) и члана 27-31. Правилника о одобравању и финансирању програма у области спорта којима се задовољавају потребе и интереси грађана у општини Аранђеловац („Службени гласник општине Аранђеловац“, број 93/2018 и 1/21) и члана 7. Одлуке о Општинском већу општине Аранђеловац („Службени гласник општине Аранђеловац“, број 9/08 и 5/19),

Општинско веће општине Аранђеловац на предлог Стручне комисије за оцењивање годишњих и посебних програма у области спорта Општинско веће општине Аранђеловац на седници одржаној 30.12.2022. године донело је

О Д Л У К У

О ОДОБРЕЊУ ПРОГРАМА У ОБЛАСТИ СПОРТА ЗА 2023. ГОДИНУ (САВЕЗИ И РЕКРЕАТИВНИ СПОРТ)

Члан 1.

Овом Одлуком врши се одобравање односно одбијање годишњих програма у области спорта за 2023.годину на територији општине Аранђеловац, поднетих од стране организација у области спорта на територији општине Аранђеловац у складу са одредбама члана 117 Закона о спорту („Службени гласник РС“ 10/2016) и члана 15 Правилника о одобравању и финансирању програма у области спорта којима се задовољавају потребе и интереси грађана у општини Аранђеловац („Службени гласник општине Аранђеловац“, број 93/2018 и 1/2021) на предлог Стручне комисије за оцењивање годишњих и посебних програма у области спорта Општинско веће општине Аранђеловац о чему је сачињен записник број 02-06-838/22-0-0 од 06.12.2022. године.

Члан 2.

ОДОБРАВАЈУ СЕ годишњи програми у области спорта за 2023.годину организација у области спорта на територији општине Аранђеловац-Савези и Рекреативни спорт, и то за:

| | |
|---|-------------------------------------|
| 1 | Аикидо удружење " Такеда" |
| 2 | Фудбалски савез општине Аранђеловац |
| 3 | Планинарско друштво " Букуља" |
| 4 | Клуб спортских радника " СОКО" |
| 5 | Спортско друштво " Венчани" |
| 6 | Спортско удружење Фор Фит" |

Члан 3.

Ова Одлука је коначна и против исте се може покренути управни спор.

Члан 4.

Ова одлука ступа на снагу даном доношења а објавиће се на сајту општине Аранђеловац и у „Службеном гласнику општине Аранђеловац”

ОПШТИНСКО ВЕЋЕ
ОПШТИНЕ АРАНЂЕЛОВАЦ
Бр. 06-974/22-01-3 од 30.12.2022.год.

ПРЕДСЕДНИК ВЕЋА
Бојан Радовић, с.р.



На основу члана 137 и 143. Закона о спорту („Службени гласник РС“, бр. 10/2016), члана 27-31. Правилника о одобравању и финансирању програма у области спорта којима се задовољавају потребе и интереси грађана у општини Аранђеловац („Службени гласник општине Аранђеловац“, број 93/2018 и 1/21) и члана 7. Одлуке о општинском већу општине Аранђеловац („Службени гласник општине Аранђеловац“, број 9/08 и 5/19),

Општинско веће општине Аранђеловац на предлог Стручне комисије за оцењивање годишњих и посебних програма у области спорта на седници одржаној дана 30.12.2022. године донело је

О Д Л У К У

О ОДОБРЕЊУ ПРОГРАМА У ОБЛАСТИ СПОРТА ЗА 2023. ГОДИНУ (ШКОЛЕ)

Члан 1.

Овом Одлуком врши се одобравање односно одбијање годишњих програма у области спорта за 2022. годину на територији општине Аранђеловац, поднетих од стране организација у области спорта на територији општине Аранђеловац у складу са одредбама члана 117 Закона о спорту („Службени гласник РС“ 10/2016) и члана 15 Правилника о одобравању и финансирању програма у области спорта којима се задовољавају потребе и интереси грађана у општини Аранђеловац („Службени гласник општине Аранђеловац“, број 93/2018 и 1/2021) на предлог Стручне комисије за оцењивање годишњих и посебних програма у области спорта Општинско веће општине Аранђеловац о чему је сачињен записник број 02-06-838/22-0-0 од 06.12.2022.године.

Члан 2.

ОДОБРАВАЈУ СЕ годишњи програми у области спорта за 2023.годину организација у области спорта на територији општине Аранђеловац-школе, и то за:

| | |
|---|----------------------------------|
| 1 | ОШ " Први српски устанак" Орашац |
| 2 | ОШ " Славко Поповић" Даросава |

| | |
|----|--|
| 3 | ОШ " Љубомир Љуба Ненадовић" Раниловић |
| 4 | ОШ "Светолик Ранковић" |
| 5 | ОШ " Милош Обреновић" |
| 6 | ОШ " Илија Гарашанин" |
| 7 | ОШ " Свети Сава" |
| 8 | ОШ " Милан Илић Чича" |
| 9 | ОШ "Веља Гарасимовић" Венчани |
| 10 | ЕУШ "Слободан Минић" |
| 11 | Гимназија " Милош Савковић" |
| 12 | Техничка школа "Милета Николић" |
| 13 | ОШ "Вук Караџић" |
| 14 | ОШ "Душан Радоњић" |
| 15 | Гимназија " Милош Савковић" |

Члан 3.

Ова Одлука је коначна и против исте се може покренути управни спор.

Члан 4.

Ова одлука ступа на снагу даном доношења а објавиће се на сајту општине Аранђеловац и у „Службеном гласнику општине Аранђеловац”

ОПШТИНСКО ВЕЋЕ
ОПШТИНЕ АРАНЂЕЛОВАЦ
Бр. 06-975/22-01-3 од 30.12.2022.год.

ПРЕДСЕДНИК ВЕЋА
Бојан Радовић, с.р.



На основу члана 27. Правилника о одобравању и финансирању програма у области спорта којима се задовољавају потребе и интереси грађана у општини Аранђеловац број („Службени гласник општине Аранђеловац“, број, 93/2018 и 1/2021) и члана 7. Одлуке о Општинском већу општине Аранђеловац („Службени гласник општине Аранђеловац“, бр. 9/08 и 5/19),

Општинско веће општине Аранђеловац на предлог Стручне комисије за оцењивање годишњих и посебних програма којима се остварује општи интерес грађана у општини Аранђеловац у области спорта на седници одржаној 30.12.2022. године, донело је

О Д Л У К У

О ОДРЕЂИВАЊУ ВИСИНЕ СРЕДСТАВА ЗА РЕАЛИЗАЦИЈУ ГОДИШЊИХ ПРОГРАМА У ОБЛАСТИ СПОРТА У 2023. ГОДИНИ (КЛУБОВИ)

Члан 1.

Распоређује се део средства одређених Одлуком о буџету општине Аранђеловац за 2023. годину („Службени гласник општине Аранђеловац“, број 11/2022) у износу од 80.000.000,00 (осамдесетмилионадинара) динара, раздео 5.,позиција 113,прог.активност 1301- 0001,ек. класификација 481000 , дотације невладиним организацијама за спровођење активности у области такмичарског спорта у 2023.години ,спортским удружењима -клубовима (у даљем тексту: Клубови),функција 860, и то:

| Ред. бр. | Назив клуба , спортског удружења: | Износ одобрених средстава у динарима: |
|----------|--------------------------------------|---------------------------------------|
| 1. | ОФК «Аранђеловац 1979» | 6.000.000,00 |
| 2. | Ф.К. «Бања 1957» | 500.000,00 |
| 3. | Ф.К. «Први Српски устанак» , Орашац | 500.000,00 |
| 4. | Ф.К. «Млади рудар 1954» , Буковик | 500.000,00 |
| 5. | Ф.К. «Шумадинац» , Стојник | 500.000,00 |
| 6. | Ф.К. «Б 200» , Аранђеловац | 350.000,00 |
| 7. | Ф.К. «Венчани» | 350.000,00 |
| 8. | Ф.К. «Горски цар» , Гараши | 350.000,00 |
| 9. | Ф.К. «Копљари» , Копљаре | 350.000,00 |
| 10. | Ф.К. «Трешњевица» , Горња Трешњевица | 350.000,00 |
| 11. | Ф.К. «Тулеш» | 350.000,00 |
| 12. | Ф.К. «Партизан 1945» , Даросава | 350.000,00 |
| 13. | Ф.К. «Шамот» , Аранђеловац | 200.000,00 |
| 14. | Ф.К. «Брезовац» | 200.000,00 |
| 15. | Ф.К. «Раниловић 1970» | 200.000,00 |
| 16. | Ф.К. «Врбица» , Аранђеловац | 200.000,00 |



| | | |
|-----|--|----------------------|
| 13. | Ф.К. «Шамот» , Аранђеловац | 200.000,00 |
| 14. | Ф.К. «Брезовац» | 200.000,00 |
| 15. | Ф.К. «Раниловић 1970» | 200.000,00 |
| 16. | Ф.К. «Врбица» , Аранђеловац | 200.000,00 |
| 17. | Ф.К. «Мисача» | 200.000,00 |
| 18. | К.М.Ф. «Сеничани» | 250.000,00 |
| 19. | К.М.Ф. «Аранђеловац» | 350.000,00 |
| 20. | Фудбалско удружење «Иванча 2005» | 70.000,00 |
| 21. | СРУ Пецарош | 200.000,00 |
| 22. | Одбојкашки клуб „Шумадија“ | 1.700.000,00 |
| 23. | Одбојкашки клуб «Фортуна плус» | 750.000,00 |
| 24. | С.К.У. «Шумадија 2017» | 1.400.000,00 |
| 25. | О.К.К. «Књаз» | 100.000,00 |
| 26. | Кошаркашки клуб «Старс» | 100.000,00 |
| 27. | Кошаркашки клуб «Н. Орлови» | 150.000,00 |
| 28. | Стрељачки клуб „Аранђеловац“ | 200.000,00 |
| 29. | Тениски клуб «Иванчевић спорт» | 100.000,00 |
| 30. | Стонотениски клуб «Аранђеловац» | 150.000,00 |
| 31. | Шаховски клуб «АШК» Аранђеловац | 1.200.000,00 |
| 32. | Шах клуб «Венчанац – 2014» | 30.000,00 |
| 33. | Боди билдинг клуб «Биг мен» | 150.000,00 |
| 34. | Боди билдинг клуб «Форма плус» | 50.000,00 |
| 35. | Боксерски клуб «Шумадија» | 50.000,00 |
| 36. | Бициклически клуб «Шумадија Биро план» | 350.000,00 |
| 37. | Ауто мото клуб «Дијамант» | 250.000,00 |
| 38. | Ауто спортски клуб «СГ Рацинг теам» | 250.000,00 |
| 39. | Коњички клуб «Аранђеловац» | 300.000,00 |
| 40. | Карате клуб «Електропорцелан» | 150.000,00 |
| 41. | Карате клуб «Аранђеловац» | 500.000,00 |
| 42. | Карате клуб «Врабац 1992» , Венчане | 100.000,00 |
| | Укупно средстава: | 20.350.000,00 |

**Члан 2.**

Преостали износ финансијских средстава предвиђених Одлуком о буџету општине Аранђеловац за спорт и физичку културу биће расподељен за финансирање посебних програма у области спорта у току 2023-е године.

Члан 3.

Клубови који нису одговарајућом документацијом оправдали коришћење буџетских средстава за 2022. годину, су дужни да пре закључења Уговора о реализацији годишњих програма за 2023. годину поднесу одговарајућу документацију (по примедбама Комисије) из које се може утврдити на шта су потрошили буџетска средства у 2022. години.

Члан 4.

Клубови који нису утрошили буџетска средства за 2022. годину, дужни су да неутрошена буџетска средства врате у буџет општине Аранђеловац у складу са одредбама Правилника о одобравању и финансирању програма у области спорта којима се задовољавају потребе и интереси грађана у општини Аранђеловац Службени гласник општине Аранђеловац број 93/2018 и 1/2021).

Члан 5.

Клубови којима је у Члану 1. ове Одлуке одређено мање средстава него што су предвидели финансијским планом програма који су поднели у складу са Чланом 117. став 1. Закона о спорту („Службени гласник РС“ број 10/2016), у обавези су да пре потписивања уговора, доставе измењени финансијски план усаглашен са висином одобрених средстава за 2023. годину Општинском већу општине Аранђеловац преко Одељења за привреду и друштвене делатности општине Аранђеловац.

Члан 6.

Пренос средстава Клубовима ће се вршити према динамици која ће се утврдити Уговором о реализацији годишњих програма у 2023. години и одобреним квотама буџета општине Аранђеловац, а у складу са ликвидношћу буџета општине Аранђеловац.

Члан 7.

Овлашћује се Председник општине Аранђеловац да у име општине Аранђеловац са клу-

бовима потпише Уговор о реализацији годишњих програма у области спорта у 2023. години.

Уговор из става 1. овог Члана неће бити потписан са Клубовима који нису испунили своје обавезе прописане чланом 2., 3. и 4. ове Одлуке.

Члан 8.

Задужује се Општинска Управа општине Аранђеловац-Одељење за привреду и друштвене делатности и Одељење за финансије и рачуноводство, да у сарадњи са Спортским савезом општине Аранђеловац, контролише наменско трошење буџетских средстава, у складу са овом Одлуком и Правилником о одобравању и финансирању програма у области спорта којима се задовољавају потребе и интереси грађана у општини Аранђеловац („Службени гласник општине Аранђеловац“ број 93/2018 и 1/2021) (у даљем тексту: Правилник).

Члан 9.

Задужује се Одељење за финансије и рачуноводство да реализује ову Одлуку, у складу са Правилником.

Клубови су у обавези је да отворе посебан рачун код Министарства финансија Републике Србије-Управе за трезор, пре потписивања Уговора из члана 6. ове Одлуке.

Члан 10.

Клубови ће током 2023. године имати могућност да поднесу захтеве за одобравање додатних средстава на начин и по критеријумима предвиђеним Правилником.

Члан 11.

Ова Одлука ступа на снагу даном доношења, а објавиће се на сајту општине Аранђеловац и у „Службеном гласнику општине Аранђеловац“.

ОПШТИНСКО ВЕЋЕ
ОПШТИНЕ АРАНЂЕЛОВАЦ
Бр.06-976/2022-01-3 од 30.12.2022. године

ПРЕДСЕДНИК ВЕЋА
Бојан Радовић, с.р.



На основу члана 27. Правилника о одобравању и финансирању програма у области спорта којима се задовољавају потребе и интереси грађана у општини Аранђеловац („Службени гласник општине Аранђеловац“, број, 93/2018 и 1/2021) и члана 7. Одлуке о Општинском већу општине Аранђеловац („Службени гласник општине Аранђеловац“, бр. 9/08 и 5/19),

Општинско веће општине Аранђеловац на предлог Стручне комисије за оцењивање годишњих и посебних програма у области спорта скупштине општине Аранђеловац, на седници одржаној 30.12.2022. године, донело је

О Д Л У К У

О ОДРЕЂИВАЊУ ВИСИНЕ СРЕДСТАВА ЗА РЕАЛИЗАЦИЈУ ГОДИШЊИХ ПРОГРАМА У ОБЛАСТИ СПОРТА У 2023. ГОДИНИ (ОРГАНИЗАЦИЈЕ ОД ПОСЕБНОГ ЗНАЧАЈА)

Члан 1.

Расподељује се део средстава у од укупног износа од 80.000.000,00 (осамдесетмилиона) динара, раздео 5., позиција 113, прог.активност 1301-0001, ек. класификација 481000, дотације невладиним организацијама за спровођење активности у области такмичарског спорта у 2023.-ој години, клубовима и савезима (у даљем тексту: Клуб – Савез) , и то:

| Ред. бр. | Назив клуба , савеза: | Износ одобрених средстава у динарима: |
|----------|---|---------------------------------------|
| 1. | Фудбалски клуб „Шумадија“ | 10.000.000,00 |
| 2. | Женски рукометни клуб «Бекамент Буковичка бања» | 16.000.000,00 |
| 3. | Омладински Рукометни Клуб «Шамот 65» | 11.000.000,00 |
| 4. | Карате клуб „Књаз“ | 1.500.000,00 |
| 5. | Спортски савез Аранђеловац | 5.000.000,00 |
| | Укупно средстава: | 43.500.000,00 |

Члан 2.

Преостали износ финансијских средстава предвиђених Одлуком о буџету општине Аранђеловац за спорт и физичку културу биће расподељен за финансирање посебних програма у области спорта у току 2023-е године.

Члан 3.

Клуб – Савез који није одговарајућом документацијом оправдао коришћење буџетских средстава за 2022. годину, је дужан да пре закључења Уговора о реализацији годишњих програма за 2023. годину поднесе одговарајућу документацију (по примедбама Комисије) , из које се може утврдити на шта су потрошили буџетска средства у 2022. години.

**Члан 4.**

Клуб – Савез који није утрошио буџетска средства за 2022. годину, дужан је да неутрошена буџетска средства врати у буџет општине Аранђеловац, у складу са одредбама Правилника о одобравању и финансирању програма у области спорта, којима се задовољавају потребе и интереси грађана у општини Аранђеловац, број 06-1254/2017-01-3 од 28.12.2017. године, .

Члан 5.

Клуб – Савез којем је у Члану 1. ове Одлуке опредељено мање средстава него што су предвидели финансијским планом програма, који су поднели у складу са Чланом 117. став 1. Закона о спорту („Службени гласник РС“ број 10/2016), у обавези је да, пре потписивања уговора, достави измењени финансијски план, усаглашен са висином одобрених средстава за 2023.годину, Општинском већу општине Аранђеловац, преко Одељења за привреду и друштвене делатности општине Аранђеловац.

Члан 6.

Пренос средства Клубовима – Савезима вршиће се према динамици која ће се утврдити Уговором о реализацији годишњих програма у 2023.години и одобреним квотама буџета општине Аранђеловац, а у складу са ликвидношћу буџета општине Аранђеловац.

Члан 7.

Овлашћује се Председник општине Аранђеловац, да у име општине Аранђеловац, са Клубовима – Савезима потпише Уговор о реализацији годишњих програма у области спорта у 2023. години.

Уговор из става 1. овог Члана неће бити потписан, са Клубовима – Савезима, који нису испунили своје обавезе прописане чланом 2., 3. и 4. ове Одлуке.

Члан 8.

Задужује се Општинска Управа општине Аранђеловац-Одељење за привреду и друшт-

вене делатности и Одељење за финансије и рачуноводство, да у сарадњи са Спортским савезом општине Аранђеловац, контролише наменско трошење буџетских средстава, у складу са овом Одлуком и Правилником о одобравању и финансирању програма у области спорта, којима се задовољавају потребе и интереси грађана у општини Аранђеловац, („Службени гласник општине Аранђеловац“, број, 93/2018 и 1/2021) (у даљем тексту: Правилник).

Члан 9.

Задужује се Одељење за финансије и рачуноводство да реализује ову Одлуку, у складу са Правилником.

Клубови – Савези у обавези су да отворе посебан рачун код Министарства финансија Републике Србије-Управе за трезор, пре потписивања Уговора из члана 6. ове Одлуке.

Члан 10.

Клубови – Савези током 2023. године имаће могућност да поднесу захтеве за одобравање додатних средстава, на начин и по критеријумима предвиђеним Правилником.

Члан 11.

Ова Одлука ступа на снагу даном доношења, а објавиће се на сајту општине Аранђеловац и у „Службеном гласнику општине Аранђеловац“.

ОПШТИНСКО ВЕЋЕ
ОПШТИНЕ АРАНЂЕЛОВАЦ
Бр.06-977/2022-01-3 од 30.12.2022. године

ПРЕДСЕДНИК ВЕЋА
Бојан Радовић, с.р.



На основу члана 27. Правилника о одобравању и финансирању програма у области спорта којима се задовољавају потребе и интереси грађана у општини Аранђеловац („Службени гласник општине Аранђеловац“, број, 93/2018 и 1/2021) и члана 7. Одлуке о Општинском већу општине Аранђеловац („Службени гласник општине Аранђеловац“, бр. 9/08 и 5/19),

Општинско веће општине Аранђеловац на предлог Стручне комисије за оцењивање годишњих и посебних програма у области спорта скупштине општине Аранђеловац, на седници одржаној 30.12.2022. године, донело је

О Д Л У К У

О ОДРЕЂИВАЊУ ВИСИНЕ СРЕДСТАВА ЗА РЕАЛИЗАЦИЈУ ГОДИШЊИХ ПРОГРАМА У 2023. ГОДИНИ (савези и рекреативни спорт)

Члан 1.

Расподељује се део средства одређених Одлуком о буџету општине Аранђеловац за 2023. годину („Службени гласник општине Аранђеловац“, број 11/2022) у износу од 80.000.000,00 (осамдесетмилиона) динара, раздео 5., позиција 113, прог.активност 1301- 0001, ек. класификација 481000, дотације невладиним организацијама за спровођење активности савеза и у области рекреативног спорта у 2023.-ој години, савезима, клубовима, спортским удружењима и спортским друштвима (у даљем тексту: Спортске организације), и то:

| Ред. бр. | Назив клуба , савеза , друштва ,спортског удружења (Спортске организације) : | Износ одобрених средстава у динарима: |
|----------|--|---------------------------------------|
| 1. | Фудбалски савез општине Аранђеловац | 200.000,00 |
| 2. | Спортско друштво «Венчани» | 100.000,00 |
| 3. | Планинарско друштво «Букуља» | 150.000,00 |
| 4. | Клуб спортских радника «Соко» | 50.000,00 |
| 5. | Аикидо удружење «Такеда» | 50.000,00 |
| 6. | Спортско удружење «Фор фит» | 50.000,00 |
| | Укупно средстава: | 600.000,00 |

Члан 2.

Преостали износ финансијских средстава предвиђених Одлуком о буџету општине Аранђеловац за спорт и физичку културу биће расподељен за финансирање посебних програма у области спорта у току 2023-е године.

Члан 3.

Спортске организације које нису одговарајућом документацијом оправдале коришћење буџетских средстава за 2022. годину, дужне су да пре закључења Уговора о реализацији годишњих програма за 2023. годину , поднесу одговарајућу документацију , (по примедбама Комисије), из које



се може утврдити на шта су потрошили буџетска средства у 2022. години.

Члан 4.

Спортске организације које нису утрошиле буџетска средства за 2022. годину, дужне су да неутрошена буџетска средства врате у буџет општине Аранђеловац, у складу са одредбама Правилника о одобравању и финансирању програма у области спорта којима се задовољавају потребе и интереси грађана у општини Аранђеловац („Службени гласник општине Аранђеловац“ број 93/2018 и 1/2021).

Члан 5.

Спортске организације којима је у Члану 1. ове Одлуке опредељено мање средстава него што су предвидели финансијским планом програма који су поднели у складу са чланом 117. став 1. Закона о спорту („Службени гласник РС“ број 10/2016), у обавези су да, пре потписивања уговора доставе измењени финансијски план, усаглашен са висином одобрених средстава за 2023. годину, Општинском већу општине Аранђеловац, преко Одељења за привреду и друштвене делатности општине Аранђеловац.

Члан 6.

Пренос средства Спортским организацијама вршиће се према динамици која ће се утврдити Уговором о реализацији годишњих програма у 2023. години и одобреним квотама буџета општине Аранђеловац а у складу са ликвидношћу буџета општине Аранђеловац.

Члан 7.

Овлашћује се Председник општине Аранђеловац и Начелник Општинске управе општине Аранђеловац да у име општине Аранђеловац са Спортским организацијама потпише Уговор о реализацији годишњих програма у области спорта у 2023. години.

Уговор из става 1. овог Члана неће бити потписан са Спортским организацијама, који нису испунили своје обавезе прописане чланом 2., 3. и 4. ове Одлуке.

Члан 8.

Задужује се Општинска Управа општине Аранђеловац-Одељење за привреду и друштвене делатности и Одељење за финансије и рачуноводство да у сарадњи са Спортским савезом општине Аранђеловац контролише наменско трошење буџетских средстава у складу са овом Одлуком и Правилником о одобравању и финансирању програма у области спорта којима се задовољавају потребе и интереси грађана у општини Аранђеловац („Службени гласник општине Аранђеловац“ број 93/2018 и 1/2021) (у даљем тексту: Правилник).

Члан 9.

Задужује се Одељење за финансије и рачуноводство да реализује ову Одлуку, у складу са Правилником.

Спортске организације у обавези су да отворе посебан рачун код Министарства финансија Републике Србије-Управе за трезор пре потписивања Уговора из члана 6. ове Одлуке.

Члан 10.

Спортске организације ће током 2023. године имати могућност да поднесу захтеве за одобравање додатних средстава на начин и по критеријумима предвиђеним Правилником.

Члан 11.

Ова Одлука ступа на снагу даном доношења, а објавиће се на сајту општине Аранђеловац и у „Службеном гласнику општине Аранђеловац“.

ОПШТИНСКО ВЕЋЕ
ОПШТИНЕ АРАНЂЕЛОВАЦ
Бр. 06-978/2022-01-3 од 30.12.2022. године

ПРЕДСЕДНИК ВЕЋА
Бојан Радовић, с.р.



На основу члана 27. Правилника о одобравању и финансирању програма у области спорта којима се задовољавају потребе и интереси грађана у општини Аранђеловац („Службени гласник општине Аранђеловац“, број, 93/2018 и 1/2021) и члана 7. Одлуке о Општинском већу општине Аранђеловац („Службени гласник општине Аранђеловац“, бр. 9/08 и 5/19),

Општинско веће општине Аранђеловац на предлог Стручне комисије за оцењивање годишњих и посебних програма у области спорта скупштине општине Аранђеловац, на седници одржаној 30.12.2022. године, донело је

О Д Л У К У

О ОДРЕЂИВАЊУ ВИСИНЕ СРЕДСТАВА ЗА РЕАЛИЗАЦИЈУ ГОДИШЊИХ ПРОГРАМА ПРЕДШКОЛСКИХ УСТАНОВА И ШКОЛА КОЈЕ ИМАЈУ СТАТУС ОРГАНИЗАЦИЈА У ОБЛАСТИ СПОРТА СА СЕДИШТЕМ НА ТЕРИТОРИЈИ ОПШТИНЕ АРАНЂЕЛОВАЦ У 2023.ГОДИНИ

Члан 1.

Распоређују се део средства одређених Одлуком о буџету општине Аранђеловац за 2023. годину („Службени гласник општине Аранђеловац“, број 11/2022) у укупном износу од 80.000.000,00 (осамдрсетмилиона) динара, са раздела 5., позиције 113, прог.активност 1301- 0001- ек. класификација 481000, дотације невладиним организацијама-Подршка локалних спортских, организацијама, удружењима и савезима у 2023.-ој години, (у даљем тексту: Организација у области спорта), функција 860 и то:

| Ред. бр. | Назив школе | Износ одобрених средстава у динарима: |
|----------|---|---------------------------------------|
| 1. | ОШ " Милан Илић Чича" | 150.000,00 |
| 2. | ОШ "Светолик Ранковић" | 150.000,00 |
| 3. | ОШ " Свети Сава" | 100.000,00 |
| 4. | ОШ " Милош Обреновић" | 100.000,00 |
| 5. | ОШ " Илија Гарашанин" | 200.000,00 |
| 6. | ОШ " Први српски устанак" , Орашац | 100.000,00 |
| 7. | ОШ " Славко Поповић" Даросава | 100.000,00 |
| 8. | ОШ " Љубомир Љуба Ненадовић" , Раниловић | 100.000,00 |
| 9. | ОШ "Веља Гарасимовић" , Венчани | 100.000,00 |
| 10. | ОШ „Душан Радоњић“ , Бања | 150.000,00 |
| 11. | ОШ „Вук Караџић“ , Стојник | 100.000,00 |
| 12. | Гимназија "Милош Савковић"-турнир средњих школа | 150.000,00 |
| 13. | Техничка школа „Милета Николић“ | 160.000,00 |
| 14. | Гимназија “Милош Савковић“ | 100.000,00 |
| 15. | ЕУШ “Слободан Минић“ | 160.000,00 |
| | УКУПНО | 1.920.000,00 |

**Члан 2.**

Организација у области спорта која није утрошила буџетска средства за 2022. годину, дужна је да неутрошена буџетска средства врати у буџет општине Аранђеловац, у складу са одредбама Правилника о одобравању и финансирању програма у области спорта, којима се задовољавају потребе и интереси грађана у општини Аранђеловац („Службени гласник Општине Аранђеловац“, број 93/2018 и 1/2021).

Члан 3.

Организацијама у области спорта којима је у члану 1. ове Одлуке опредељено мање средстава него што су предвидели финансијским планом програма који су поднели у складу са чланом 32 Правилника о одобравању и финансирању програма у области спорта којима се задовољавају потребе и интереси грађана у општини Аранђеловац („Службени гласник Општине Аранђеловац“ број 93/2018 и 1/2021), у обавези су да пре потписивања уговора о реализовању програма усклади финансијски план програма са висином додељених средстава и доставе Одељењу за привреду и друштвене делатности - Стручној комисији за оцењивање годишњих и посебних програма којима се остварује општи интерес грађана у општини Аранђеловац у области спорта у супротном сматраће се да је одустао од уговора.

Члан 4.

Пренос средства Организацијама у области спорта вршиће се према динамици која ће се утврдити Уговором о реализацији годишњих програма у 2023. години и одобреним квотама буџета општине Аранђеловац, а у складу са ликвидношћу буџета општине Аранђеловац.

Члан 5.

Овлашћује се Председник општине Аранђеловац и Начелник Општинске управе општине Аранђеловац, да у име општине Аранђеловац, са Организацијом у области спорта потпише Уговор о реализацији годишњих програма у области спорта у 2023. години.

Уговор из става 1. овог Члана неће бити потписан, са Организацијама у области спорта, који нису испунили своје обавезе прописане чланом 3. и 4. ове Одлуке.

Члан 6.

Задужује се Општинска Управа општине Аранђеловац-Одељење за привреду и друштвене делатности и Одељење за финансије и рачуноводство, да у сарадњи са Спортским савезом општине Аранђеловац, контролише наменско трошење буџетских средстава у складу са овом Одлуком и Правилником о одобравању и финансирању програма у области спорта, којима се задовољавају потребе и интереси грађана у општини Аранђеловац („Службени гласник Општине Аранђеловац“ број 93/2018 и 1/2021).

Члан 7.

Задужује се Одељење за финансије и рачуноводство да реализује ову Одлуку, у складу са Правилником.

Организације у области спорта у обавези су да отворе посебан рачун код Министарства финансија Републике Србије-Управе за трезор, пре потписивања Уговора из члана 5. ове Одлуке.

Члан 8.

Организације у области спорта током 2023. године имаће могућност да поднесу захтеве за одобравање додатних средстава, на начин и по критеријумима предвиђеним Правилником о одобравању и финансирању програма у области спорта, којима се задовољавају потребе и интереси грађана у општини Аранђеловац („Службени гласник Општине Аранђеловац“ број 93/2018 и 1/2021).

Члан 9.

Ова Одлука ступа на снагу даном доношења, а објавиће се на сајту општине Аранђеловац и у „Службеном гласнику општине Аранђеловац“.

ОПШТИНСКО ВЕЋЕ
ОПШТИНЕ АРАНЂЕЛОВАЦ
Бр. 06-979/2022-01-3 од 30.12.2022. године

ПРЕДСЕДНИК ВЕЋА
Бојан Радовић, с.р.



На основу члана 33. Одлуке о такси превозу на територији општине Аранђеловац ("Службени гласник општине Аранђеловац", бр. 8/2019) и члана 7. Одлуке о Општинском већу општине Аранђеловац ("Службени гласник општине Аранђеловац", бр. 9/2008 и 5/2019),

Општинско веће општине Аранђеловац, на седници одржаној 25.01.2023. године, донео је

О Д Л У К У

О УСВАЈАЊУ ЦЕНОВНИКА ТАКСИ ПРОВОЗА НА ТЕРИТОРИЈИ ОПШТИНЕ АРАНЂЕЛОВАЦ

1. Усваја се Ценовник ауто такси превоза на територији општине Аранђеловац, и то:

А) ДНЕВНА ТАРИФА

- старт 120,00 динара
- вожња 80,00 динара по пређеном километру
- чекање 600,00 динара за један сат
- минимална цена вожње 200,00 динара

Б) НОЋНА ТАРИФА (од 23 до 05 часова)

- старт 140,00 динара
- вожња 80,00 динара
- чекање 600,00 динара за један сат
- минимална цена вожње 220,00 динара

2. Ступањем на снагу ове Одлуке престаје да важи Одлука о усвајању ценовника такси превоза на територији општине Аранђеловац бр.06-914/2021-01-3 од 14.12.2021. године.

3. Ова Одлука ступа на снагу даном доношења, а објавиће се у "Службеном гласнику општине Аранђеловац".

ОПШТИНСКО ВЕЋЕ
ОПШТИНЕ АРАНЂЕЛОВАЦ
Бр. 06-50/2023-01-3 од 25.01.2023. године

ПРЕДСЕДНИК ВЕЋА
Бојан Радовић, с.р.

На основу члану 46. Закона о локалној самоуправи („Службени гласник РС“, бр. 129/07 ... 111/21 – др. закон), члана 17. Закона о младима („Службени гласник РС“, бр. 50/2011 и 116/2022), и члана 53. став 1. тачка 10. Статута општине Аранђеловац („Службени гласник општине Аранђеловац“, бр. 2/2019), Општинско веће општине Аранђеловац доноси:

ОДЛУКУ

О ФОРМИРАЊУ САВЕТА ЗА МЛАДЕ ОПШТИНЕ АРАНЂЕЛОВАЦ

1. ОБРАЗУЈЕ СЕ Савет за младе општине Аранђеловац у саставу:

ПРЕДСЕДНИК:

Милан Чорлија, члан Општинског већа задужен за омладину и спорт

ЧЛАНОВИ:

1. Марија Елез, Заменица председника Скупштине општине Аранђеловац,
2. Ђорђе Прокић, в.д. директор Туристичке организације општине Аранђеловац,
3. Нада Танасијевић, директорка Центра за социјални рад “Сава Илић” Аранђеловац,
4. Љубомир Драгојловић, Руководилац Одељења за привреду и друштвене делатности Општинске управе општине Аранђеловац,
5. Саша Тања, саветник Националне службе за запошљавање у Аранђеловцу,
6. Дејан Ковачевић, покретач портала “Види Аранђеловац”,
7. Оливера Николић, ангажована у ПУ Дуга,
- 8... Марко Јанковић, председник Удружења „Ја сам за“,
9. Росанда Вујовић, педагог у Економско-угоститељској школи „Слободан Минић“,
10. Јован Аксентијевић, студент, члан Панела младих Повереника за заштиту равноправности Републике Србије,
11. Јелена Ристић, педагог у Техничкој школи „Милета Николић.“

СЕКРЕТАР САВЕТА

Ненад Бојић, запослен у Општинској управи општине Аранђеловац



2. Задатак Савета за младе у општини Аранђеловац као саветодавног тела је да подстиче и усклађује активности у вези са развојем, остваривањем и спровођењем омладинске политике на територији општине Аранђеловац, предлаже мере за њено унапређење.

3. Мандат чланова Савета траје 4 године, у периоду од марта 2023. године до марта 2027. године.

4. Ово решење ступа на снагу даном доношења а објавиће се у „Службеном гласнику општине Аранђеловац“

ОПШТИНСКО ВЕЋЕ
ОПШТИНЕ АРАНЂЕЛОВАЦ
Број: 06-61/2023-03-1
Датум: 25. јануар 2023. године

ПРЕДСЕДНИК ВЕЋА
БОЈАН РАДОВИЋ, С.Р.



САДРЖАЈ

| | |
|--|----|
| Одлука о усвајању Плана јавног здравља општине Аранђеловац 2022. – 2026. године | 1 |
| План детаљне регулације експлоатације лежишта „Забрежје“ | 2 |
| Одлука о задуживању за финансирање капиталних инвестиционих расхода | 54 |
| Одлука о давању сагласности на Статут Народне библиотеке „Свети Сава“ Аранђеловац | 54 |
| Одлука о давању сагласности на План рада са Финансијским планом Народне библиотеке "Свети Сава" у Аранђеловцу за 2023. годину | 55 |
| Одлука о давању сагласности на План рада са Финансијским планом Центра за социјални рад "Сава Илић" у Аранђеловцу за општину Аранђеловац за 2023. годину | 55 |
| Одлука о давању сагласности на План рада са Финансијским планом Туристичке организације општине Аранђеловац за 2023.годину | 56 |
| Одлука о давању сагласности на План рада са Финансијским планом Народног музеја општине Аранђеловац за 2023. годину | 56 |
| Одлука о давању сагласности на План рада са Финансијским планом Агенције за имовину општине Аранђеловац за 2023. годину | 57 |
| Одлука о давању сагласности на План рада са Финансијским планом Смотре уметности "Мермер и звуци" у Аранђеловцу за 2023. годину | 57 |
| Одлука о давању сагласности на План рада са Финансијским планом Центра за културу општине Аранђеловац за 2023. годину | 58 |
| Одлука о давању сагласности на План рада са Финансијским планом Установе СРЦ "Шумадија" Аранђеловац за 2023. годину | 58 |
| Одлука о давању сагласности на План рада са Финансијским планом Црвеног крста Аранђеловац за 2023. годину | 59 |
| Решење о отуђењу грађевинског земљишта из јавне својине општине Аранђеловац | 59 |
| Одлука о давању сагласности на измене Програма пословања Јкп „Букуља“ Аранђеловац за 2023. годину | 61 |
| Одлука о измени Одлуке о накнадама одборницима и члановима органа и радних тела Скупштине општине Аранђеловац | 61 |
| Решење о образовању комисије за координацију политичких активности Скупштине општине Аранђеловац | 62 |
| Одлука о другој расподели средстава за спровођење активности удружења грађана у 2022. години | 62 |
| Одлука о додели новчане честитке за прворођену бебу у 2023. години | 64 |



| | |
|--|----|
| Одлука о давању сагласности на Програм коришћења субвенција ЈКП „Зеленило Аранђеловац“ за 2023. годину | 65 |
| Одлука о организовању јавне расвете на подручјима сеоских месних заједница на територији општине Аранђеловац | 65 |
| Закључак о давању сагласности на Ценовник комуналних услуга ЈКП 'Букуља' Аранђеловац | 66 |
| Закључак о давању сагласности на Ценовник комуналних услуга коришћења јавних паркиралишта ЈКП 'Зеленило Аранђеловац' | 66 |
| Одлука о одобрењу програма у области спорта за 2023. годину (клубови) | 67 |
| Одлука о одобрењу програма у области спорта за 2023. годину (организације у области спорта од посебног значаја за општину Аранђеловац) | 69 |
| Одлука о одобрењу програма у области спорта за 2023. годину (савези и рекреативни спорт) | 70 |
| Одлука о одобрењу програма у области спорта за 2023. годину (школе) | 71 |
| Одлука о одређивању висине средстава за реализацију годишњих програма у области спорта у 2023. години (клубови) | 72 |
| Одлука о одређивању висине средстава за реализацију годишњих програма у области спорта у 2023. години (организације од посебног значаја) | 75 |
| Одлука о одређивању висине средстава за реализацију годишњих програма у области спорта у 2023. години(савези и рекреативни спорт) | 77 |
| Одлука о одређивању висине средстава за реализацију годишњих програма предшколских установа и школа које имају статус организација и области спорта са седиштем на територији општине Аранђеловац у 2023. години | 79 |
| Одлука о усвајању Ценовника такси превоза на територији општине Аранђеловац | 81 |
| Одлука о формирању Савета за младе општине Аранђеловац | 81 |

СЛУЖБЕНИ ГЛАСНИК ОПШТИНЕ АРАНЂЕЛОВАЦ

Оснивач: Скупштина општине Аранђеловац; *Редакција:* Скупштина општине Аранђеловац, Венац Слободе 10, телефон (034) 713 886; *Главни и одговорни уредник:* Ђорђе Ризнић – секретар Скупштине општине Аранђеловац;
Издавач: Скупштина општине Аранђеловац;
 Штампа: Канцеларијска подршка доо Старчево – kancelarijskapodrska@gmail.com