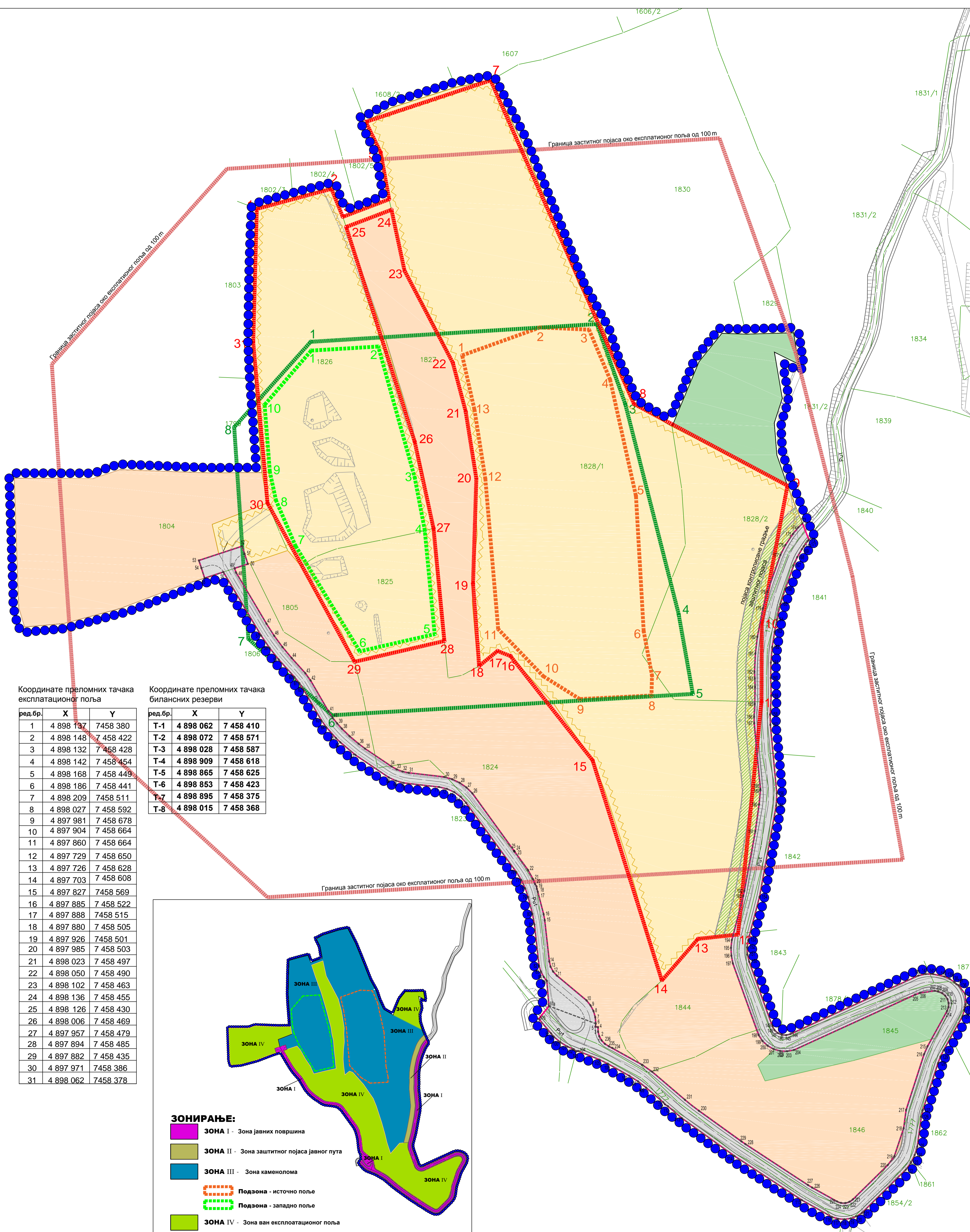
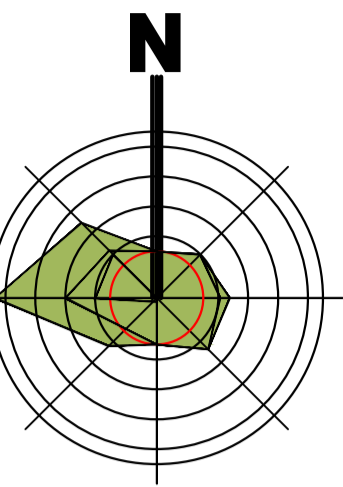




**ПЛАН ДЕТАЉНЕ РЕГУЛАЦИЈЕ**  
за експлоатацију кречњака као техничко грађевинског камена  
на лежишту „Вис“ у селу Босуа код Аранђеловца

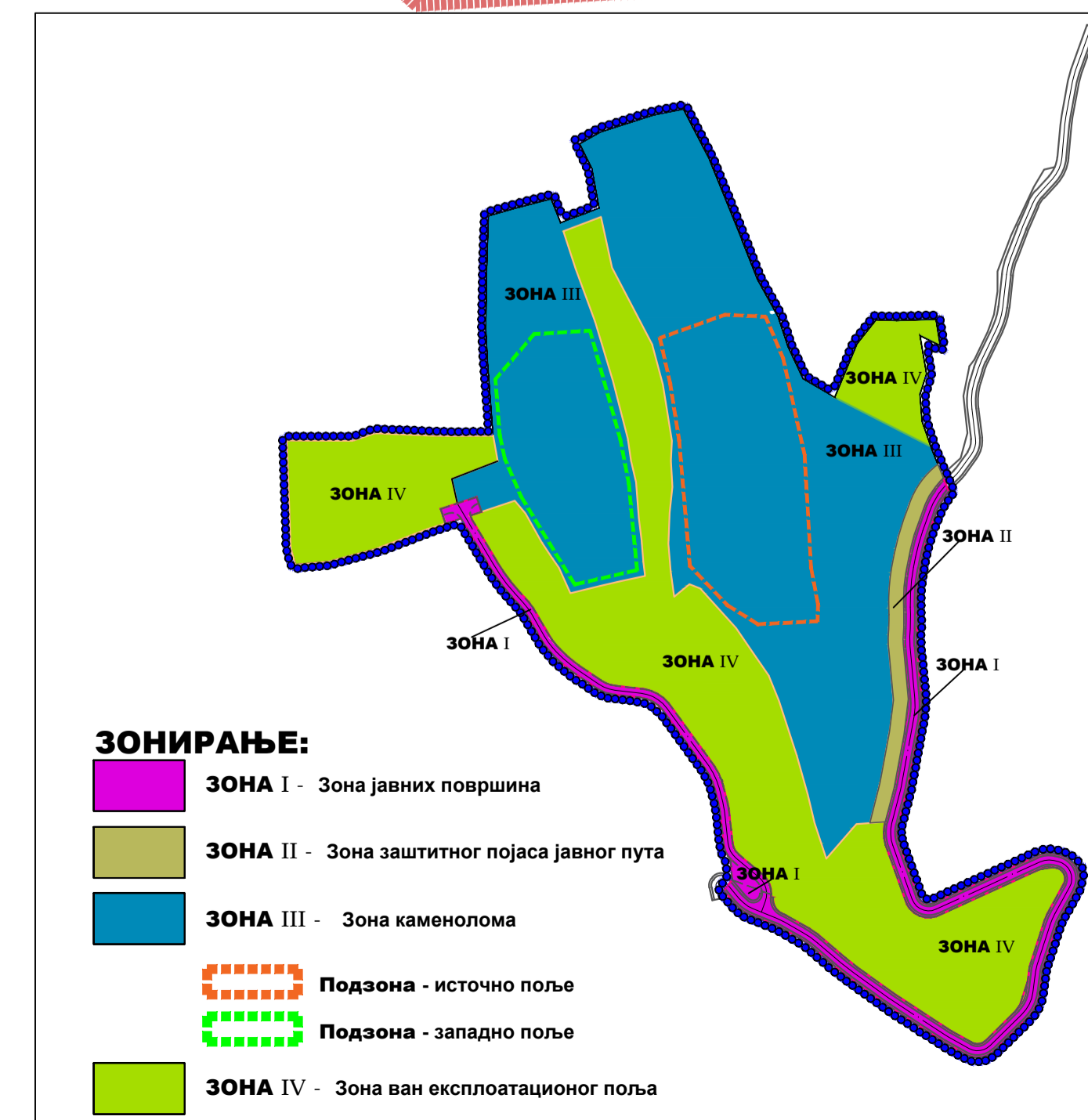


Координате преломних тачака експлоатационог поља

ред.бр.	X	Y
1	4 898 137	7 458 380
2	4 898 148	7 458 422
3	4 898 132	7 458 428
4	4 898 142	7 458 454
5	4 898 168	7 458 449
6	4 898 186	7 458 441
7	4 898 209	7 458 511
8	4 898 027	7 458 592
9	4 897 981	7 458 678
10	4 897 904	7 458 664
11	4 897 860	7 458 664
12	4 897 729	7 458 650
13	4 897 726	7 458 628
14	4 897 703	7 458 608
15	4 897 827	7 458 569
16	4 897 885	7 458 522
17	4 897 888	7 458 515
18	4 897 880	7 458 505
19	4 897 926	7 458 501
20	4 897 985	7 458 503
21	4 898 023	7 458 497
22	4 898 050	7 458 490
23	4 898 102	7 458 463
24	4 898 136	7 458 455
25	4 898 126	7 458 430
26	4 898 006	7 458 469
27	4 897 957	7 458 479
28	4 897 894	7 458 485
29	4 897 882	7 458 435
30	4 897 971	7 458 386
31	4 898 062	7 458 378

Координате преломних тачака билансних резерви

ред.бр.	X	Y
T-1	4 898 062	7 458 410
T-2	4 898 072	7 458 571
T-3	4 898 028	7 458 587
T-4	4 898 909	7 458 618
T-5	4 898 865	7 458 625
T-6	4 898 853	7 458 423
T-7	4 898 895	7 458 375
T-8	4 898 015	7 458 368



**ЗОНИРАЊЕ:**

- ЗОНА I** - Зона јавних површина
- ЗОНА II** - Зона заштитног појаса јавног пута
- ЗОНА III** - Зона каменолома
- ЗОНА IV** - Зона ван експлоатационог поља
- Подзона - источно поље
- Подзона - западно поље

**ЛЕГЕНДА:**  
**ГРАНИЦЕ**

- Граница планског подручја
- Граница катастарске парцеле
- Граница грађевинског подручја
- Граница заштитног појаса јавног пута
- Граница појаса контролисане градње јавног пута
- Граница експлоатационог поља
- Граница оверених билансних резерви
- Граница оверених билансних резерви источног поља
- Граница оверених билансних резерви западног поља
- Граница заштитног појаса око експлоатационог поља од 100m

**УРБАНИСТИЧКА РЕГУЛАЦИЈА**

- Регулациона линија
- Нова гранична тачка која дефинише грађевинско подручје

**ГРАЂЕВИНСКО ЗЕМЉИШТЕ**

Инфраструктурни коридори, површине и објекти за саобраћајну инфраструктуру

- Јавни пут - постојећи
- Јавни пут - планирани

**ПОВРШИНЕ ОСТАЛЕ НАМЕНЕ**

- Површине за површинску експлоатацију минералних сировина
- Заштитни појас зеленила у појасу контролисане градње

**ШУМСКО ЗЕМЉИШТЕ**

- Шумско земљиште

**ПОЉОПРИВРЕДНО ЗЕМЉИШТЕ**

- Ливаде и пашњаци

**ПЛАН ДЕТАЉНЕ РЕГУЛАЦИЈЕ**  
за експлоатацију кречњака као техничко грађевинског камена  
на лежишту „Вис“ у селу Босуа код Аранђеловца

НАЗИВ ЛИСТА: БРОЈ ЛИСТА:

**ПЛАНИРАНА НАМЕНА ПОВРШИНА СА ПОДЕЛОМ НА ЗОНЕ** **5.**

РАЗМЕРА: 1 : 1 000 ДАТУМ: 2020. г.  
РУКОВОДИЛАЦ РАДНОГ ТИМА: ДИРЕКТОР:  
Јадранка Каралић, дип. Марина Агатуновић, дипл. екон.

НАРУЧИЛАЦ: **ГРАМАР-НИСКОГРАДЊА ДОО**

ОБРАЂИВАЧ:  
**"ИНФОПЛАН" Д.О.О. АРАНЂЕЛОВАЦ**

